КОМИТЕТ ГРАДОСТРОИТЕЛЬНОЙ ПОЛИТИКИ
ЛЕНИНГРАДСКОЙ ОБЛАСТИ

ПРИКАЗ

от 31 августа 2023 года № 128

О внесении изменений в Правила землепользования и застройки муниципального образования «Бугровское сельское поселение» Всеволожского муниципального района Ленинградской области

В соответствии со статьями 32 и 33 Градостроительного кодекса Российской Федерации, пунктом 1 части 2 статьи 1 областного закона от 7 июля 2014 года № 45-оз «О перераспределении полномочий в области градостроительной деятельности между органами государственной власти Ленинградской области и органами местного самоуправления Ленинградской области», пунктом 2.13 Положения о Комитете градостроительной политики Ленинградской области, утвержденного постановлением Правительства Ленинградской области от 9 сентября 2019 года № 421, приказываю:

внести изменения в Правила землепользования и застройки муниципального образования «Бугровское сельское поселение» Всеволожского муниципального района Ленинградской области, утвержденные приказом Комитета градостроительной политики Ленинградской области от 29.07.2019 № 49 (с изменениями), согласно приложению к настоящему приказу.

Председатель комитета И.Я.Кулаков

Приложение
к приказу Комитета
градостроительной политики
Ленинградской области
от 31 августа 2023 года № 128

Изменения в Правила землепользования и застройки
муниципального образования «Бугровское сельское поселение»
Всеволожского муниципального района Ленинградской области

1. В оглавлении:

1.1. Главу 9 «Градостроительные регламенты» дополнить следующими статьями:

«Статья 16.1. Зона застройки индивидуальными жилыми домами (Ж-1.1)».

«Статья 16.2. Зона застройки индивидуальными жилыми домами (Ж-1.1.1)».

«Статья 18.1. Зона застройки блокированными домами (Ж-2.1)».

«Статья 18.2. Зона застройки малоэтажными жилыми домами (Ж-2.2)».

«Статья 19.1. Зона застройки многоквартирными среднеэтажными жилыми домами и объектами необходимой социальной, транспортной и инженерной инфраструктур (Ж-3.1)».

«Статья 22.1. Зона общественно-деловой застройки (ОД-1.1)».

«Статья 23.1. Зона специализированной общественной застройки (ОД-2.1)».

«Статья 25.1. Зона производственных объектов (П-1.1)».

«Статья 26.1. Зона инженерной инфраструктуры (И-1.1)».

«Статья 27.1. Зона транспортной инфраструктуры (Т-1.1)».

«Статья 29.1. Зона зеленых насаждений общего пользования (Р-1.1)».

«Статья 30.1. Зона отдыха, занятий спортом (Р-2.1)».

«Статья 33.1. Зона ведения садоводства (СХ-1.1)».

1.2. Главу 10 дополнить следующей статьей:

«Статья 43.1. Ограничения использования земельных участков и объектов капитального строительства на территории охранной зоны пунктов государственной геодезической сети, государственной нивелирной сети и государственной гравиметрической сети».

2. В оглавлении главы 9 «Градостроительные регламенты» статью «Статья 17. Зона застройки индивидуальными отдельно стоящими жилыми домами с участками и блокированными жилыми домами (Ж-1.1)» изложить в следующей редакции: «Статья 17. Зона застройки индивидуальными жилыми домами с

сохранением древесной растительности (Ж-1.2)».

3. Статью 13 главы 8 части II изложить в новой редакции:

«

Статья 13. Перечень территориальных зон

1. Настоящими Правилами на территории Бугровского сельского поселения установлены следующие территориальные зоны:

Кодовые обозначения зон	Наименование территориальных зон
Жилые зоны	
Ж-1	зона застройки индивидуальными отдельно стоящими жилыми домами с участками
Ж-1.1	зона застройки индивидуальными жилыми домами
Ж-1.1.1	зона застройки индивидуальными жилыми домами
Ж-1.2	зона застройки индивидуальными жилыми домами с сохранением древесной растительности
Ж-2	зона застройки многоквартирными малоэтажными жилыми домами
Ж-2.1	зона застройки блокированными домами
Ж-2.2	зона застройки малоэтажными жилыми домами
Ж-3	зона застройки многоквартирными среднеэтажными жилыми домами
Ж-3.1	зона застройки многоквартирными среднеэтажными жилыми домами и объектами необходимой социальной, транспортной и инженерной инфраструктур
Ж-4	зона застройки многоквартирными многоэтажными жилыми домами
Ж-5	зона для ведения садоводства в границах населенных пунктов
Общественно-деловые зоны	
ОД-1	зона делового, общественного, административного, научного и торгового назначения
ОД-1.1	зона общественно-деловой застройки
ОД-2	зона учебно-образовательного, культурно-досугового, спортивного назначения и здравоохранения
ОД-2.1	зона специализированной общественной застройки
ОД-3	зона размещения культовых сооружений
Производственные зоны, зоны инженерной и транспортной инфраструктуры	
П-1	зона размещения промышленных, коммунально-складских объектов и производств IV-V класса опасности

Кодовые обозначения зон	Наименование территориальных зон
П-1.1	зона производственных объектов
И	зона размещения объектов инженерной инфраструктуры
И-1.1	зона инженерной инфраструктуры
Т	зона размещения объектов транспортной инфраструктуры
Т-1.1	зона транспортной инфраструктуры
ТИ	зона автомобильных дорог
Рекреационные зоны	
Р-1	зона зелёных насаждений общего пользования
Р-1.1	зона зеленых насаждений общего пользования
Р-2	зона размещения спортивно-оздоровительных объектов
Р-2.1	зона отдыха, занятий спортом
Р-3	зона зелёных насаждений водоохранных зон
Р-4	зона туристско-рекреационной деятельности
Зоны сельскохозяйственного использования	
СХ-1	зона для ведения садоводства и огородничества вне границ населенных пунктов
СХ-1.1	зона ведения садоводства
СХ-2	зона размещения крестьянских (фермерских) хозяйств
СХ-3	Зона многофункционального сельскохозяйственного использования
СХ-4	зона сельскохозяйственных угодий
Зоны специального назначения	
С-1	зона зеленых насаждений специального назначения
С-2	зона размещения кладбищ
С-3	зона размещения объектов специального назначения
Зоны лесного ландшафта	
ЛО	зона лесного ландшафта на землях лесного фонда (без учета арендованных земель)
Зона акваторий	
А0	зона акваторий водных объектов (рек, ручьев, озер, расположенных на территории муниципального образования, которые включены в реестр водных объектов и являются элементами природного ландшафта)

».

».

4. Главу 9 части II дополнить статьями 16.1 и 16.2 следующего содержания:
«

Статья 16.1. Зона застройки индивидуальными жилыми домами

1. Кодовое обозначение зоны: Ж-1.1
2. Виды разрешенного использования земельных участков:

№ п/п	Наименование вида разрешенного использования земельного участка	Код
Основные виды разрешенного использования		
1	Для индивидуального жилищного строительства	2.1
2	Для ведения личного подсобного хозяйства (приусадебный земельный участок)	2.2
3	Предоставление коммунальных услуг	3.1.1
4	Обеспечение занятий спортом в помещениях	5.1.2
5	Площадки для занятий спортом	5.1.3
6	Оборудованные площадки для занятий спортом	5.1.4
7	Обеспечение внутреннего правопорядка	8.3
8	Земельные участки (территории) общего пользования	12.0
9	Улично-дорожная сеть	12.0.1
10	Благоустройство территории	12.0.2
Условно разрешенные виды использования		
11	Административные здания организаций, обеспечивающих предоставление коммунальных услуг	3.1.2
12	Оказание социальной помощи населению	3.2.2
13	Оказание услуг связи	3.2.3
14	Бытовое обслуживание	3.3
15	Амбулаторно-поликлиническое обслуживание	3.4.1
16	Дошкольное, начальное и среднее общее образование	3.5.1
17	Амбулаторное ветеринарное обслуживание	3.10.1
18	Магазины	4.4
19	Банковская и страховая деятельность	4.5
20	Общественное питание	4.6
21	Гостиничное обслуживание	4.7
Вспомогательные виды разрешенного использования		
22	Не установлены	–

3. Предельные размеры земельных участков, предельные параметры разрешенного строительства, реконструкции объектов капитального строительства:

№ п/п	Вид разрешенного использования земельного участка (код)	Предельные значения	
		Минимальные	Максимальные
1	Предельные (минимальные и (или) максимальные) размеры земельных участков,		

	в том числе их площадь, кв. м		
1.1	2.1, 2.2, 3.3, 4.4, 4.5, 4.6	1000	3000
1.2	4.7	1000	Не подлежит установлению
1.3	3.1.1, 3.1.2, 3.2.3, 3.5.1, 3.2.2, 3.4.1, 3.10.1, 5.1.2, 5.1.3, 5.1.4, 8.3, 12.0, 12.0.1, 12.0.2	Не подлежат установлению	
2	Минимальные отступы от границ земельных участков в целях определения мест допустимого размещения зданий, строений, сооружений, за пределами которых запрещено строительство зданий, строений, сооружений, м		
2.1	2.1, 2.2, 3.1.2, 3.2.3, 3.3, 3.4.1, 3.5.1, 3.10.1, 4.4, 4.5, 4.6, 5.1.2, 5.1.4	3	
2.2	5.1.3, 12.0.2	0	
2.3	3.1.1, 3.2.2, 8.3, 12.0, 12.0.1	Не подлежат установлению	
	Предельное количество этажей или предельная высота зданий, строений, сооружений		
3	Предельное количество этажей		
3.1	2.1, 2.2	4	
3.2	3.1.2, 3.2.3, 3.3, 3.10.1, 4.4, 4.5, 4.6, 5.1.2	3	
3.3	5.1.3, 12.0.2	0	
3.4	3.1.1, 3.2.2, 3.4.1, 3.5.1, 4.7, 5.1.4, 8.3, 12.0, 12.0.1	Не подлежат установлению	
4	Максимальный процент застройки в границах земельного участка, определяемый как отношение суммарной площади земельного участка, которая может быть застроена, ко всей площади земельного участка, %		
4.1	2.1, 2.2, 3.1.2, 3.2.3, 3.3, 3.10.1, 4.4, 4.5, 4.6, 5.1.2	30	
4.2	4.9.2, 5.1.3, 12.0.2	0	
4.3	4.7	50	
4.4	3.1.1, 3.2.2, 3.4.1, 3.5.1, 5.1.4, 8.3, 12.0, 12.0.1	Не подлежат установлению	
5	Предельная этажность зданий, строений, сооружений		
5.1	2.1, 2.2, 4.7	3	
5.2	3.1.2, 3.2.3, 3.3, 3.10.1, 4.4, 4.5, 4.6, 5.1.2	2	
5.3	5.1.3, 12.0.2	0	
5.4	3.1.1, 3.2.2, 3.4.1, 3.5.1, 5.1.4, 8.3, 12.0, 12.0.1	Не подлежат установлению	

4. Ограничения использования земельных участков и объектов капитального строительства, устанавливаемые в соответствии с законодательством Российской Федерации.

Оборот земельных участков осуществляется в соответствии с гражданским законодательством и Земельным кодексом. Содержание ограничений оборота земельных участков устанавливается Земельным кодексом Российской Федерации, федеральными законами.

Ограничения использования земельных участков и объектов капитального строительства, общие положения и требования приведены в главе 10 части II настоящих Правил.

Статья 16.2. Зона застройки индивидуальными жилыми домами

1. Кодовое обозначение зоны: Ж-1.1.1
2. Виды разрешенного использования земельных участков:

№ п/п	Наименование вида разрешенного использования земельного участка	Код
Основные виды разрешенного использования		
1	Для индивидуального жилищного строительства	2.1
2	Для ведения личного подсобного хозяйства (приусадебный земельный участок)	2.2
3	Предоставление коммунальных услуг	3.1.1
4	Административные здания организаций, обеспечивающих предоставление коммунальных услуг	3.1.2
5	Дошкольное, начальное и среднее общее образование	3.5.1
6	Обеспечение занятий спортом в помещениях	5.1.2
7	Площадки для занятий спортом	5.1.3
8	Общее пользование водными объектами	11.1
9	Земельные участки (территории) общего пользования	12.0
10	Улично-дорожная сеть	12.0.1
11	Благоустройство территории	12.0.2
Условно разрешенные виды использования		
12	Дома социального обслуживания	3.2.1
13	Оказание социальной помощи населению	3.2.2
14	Оказание услуг связи	3.2.3
15	Бытовое обслуживание	3.3
16	Амбулаторно-поликлиническое обслуживание	3.4.1
17	Амбулаторное ветеринарное обслуживание	3.10.1
18	Магазины	4.4
19	Банковская и страховая деятельность	4.5
20	Общественное питание	4.6
Вспомогательные виды разрешенного использования		
21	Не установлены	–

3. Предельные размеры земельных участков, предельные параметры разрешенного строительства, реконструкции объектов капитального строительства:

№ п/п	Вид разрешенного использования земельного участка (код)	Предельные значения	
		Минимальные	Максимальные
1	Предельные (минимальные и (или) максимальные) размеры земельных участков, в том числе их площадь, кв. м нумерация		
1.1	2.1, 2.2, 3.3, 4.4, 4.5, 4.6	1000	2000

1.2	3.1.1, 3.2.1, 3.2.2, 3.1.2, 3.2.3, 3.5.1, 3.4.1, 3.10.1, 5.1.2, 5.1.3, 11.1, 12.0, 12.0.1, 12.0.2	Не подлежат установлению
2	Минимальные отступы от границ земельных участков в целях определения мест допустимого размещения зданий, строений, сооружений, за пределами которых запрещено строительство зданий, строений, сооружений, м	
2.1	2.1, 2.2, 3.1.2, 3.2.1, 3.2.2, 3.2.3, 3.3, 3.4.1, 3.5.1, 3.10.1, 4.4, 4.5, 4.6, 5.1.2	3
2.2	5.1.3, 11.1, 12.0.2	0
2.3	3.1.1, 12.0, 12.0.1	Не подлежат установлению
	Предельное количество этажей или предельная высота зданий, строений, сооружений	
3	Предельное количество этажей	
3.1	2.1, 2.2, 3.2.1, 3.2.2	4
3.2	3.1.2, 3.2.3, 3.3, 3.10.1, 4.4, 4.5, 4.6, 5.1.2	3
3.3	5.1.3, 11.1, 12.0.2	0
3.4	3.1.1, 3.4.1, 3.5.1, 12.0, 12.0.1	Не подлежат установлению
4	Максимальный процент застройки в границах земельного участка, определяемый как отношение суммарной площади земельного участка, которая может быть застроена, ко всей площади земельного участка, %	
4.1	2.1, 2.2, 3.1.2, 3.2.3, 3.3, 3.10.1, 4.4, 4.5, 4.6, 5.1.2	30
4.2	3.2.1, 3.2.2	50
4.3	4.9.2, 5.1.3, 11.1, 12.0.2	0
4.4	3.1.1, 3.4.1, 3.5.1, 12.0, 12.0.1	Не подлежат установлению
5	Предельная этажность зданий, строений, сооружений	
5.1	2.1, 2.2, 3.2.1, 3.2.2	3
5.2	3.1.2, 3.2.3, 3.3, 3.10.1, 4.4, 4.5, 4.6, 5.1.2	2
5.3	5.1.3, 11.1, 12.0.2	0
5.4	3.1.1, 3.4.1, 3.5.1, 12.0, 12.0.1	Не подлежат установлению

4. Ограничения использования земельных участков и объектов капитального строительства, устанавливаемые в соответствии с законодательством Российской Федерации.

Оборот земельных участков осуществляется в соответствии с гражданским законодательством и Земельным кодексом. Содержание ограничений оборота земельных участков устанавливается Земельным кодексом Российской Федерации, федеральными законами.

Ограничения использования земельных участков и объектов капитального строительства, общие положения и требования приведены в главе 10 части II настоящих Правил.

».

5. Статью 17 главы 9 части II «Зона застройки индивидуальными отдельно стоящими жилыми домами с участками и блокированными жилыми домами

(Ж-1.1)» изложить в следующей редакции:
«

Статья 17. Зона застройки индивидуальными жилыми домами с сохранением древесной растительности

1. Кодовое обозначение зоны: Ж-1.2
2. Виды разрешенного использования земельных участков:

№ п/п	Наименование вида разрешенного использования земельного участка	Код
Основные виды разрешенного использования		
1	Для индивидуального жилищного строительства	2.1
2	Предоставление коммунальных услуг	3.1.1
3	Земельные участки (территории) общего пользования	12.0
4	Улично-дорожная сеть	12.0.1
5	Благоустройство территории	12.0.2
Условно разрешенные виды использования		
6	Обеспечение внутреннего правопорядка	8.3
Вспомогательные виды разрешенного использования		
7	Не установлены	–

3. Предельные размеры земельных участков, предельные параметры разрешенного строительства, реконструкции объектов капитального строительства:

№ п/п	Вид разрешенного использования земельного участка (код)	Предельные значения	
		Минимальные	Максимальные
1	Предельные (минимальные и (или) максимальные) размеры земельных участков, в том числе их площадь, кв. м		
1.1	2.1	1000	3000
1.2	3.1.1, 8.3, 12.0, 12.0.1, 12.0.2	Не подлежат установлению	
2	Минимальные отступы от границ земельных участков в целях определения мест допустимого размещения зданий, строений, сооружений, за пределами которых запрещено строительство зданий, строений, сооружений, м		
2.1	2.1	3	
2.2	12.0.2	0	
2.3	3.1.1, 8.3, 12.0, 12.0.1	Не подлежат установлению	
	Предельное количество этажей или предельная высота зданий, строений, сооружений		
3	Предельное количество этажей		
3.1	2.1	4	
3.2	12.0.2	0	
3.3	3.1.1, 8.3, 12.0, 12.0.1	Не подлежат установлению	
4	Максимальный процент застройки в границах земельного участка, определяемый как отношение суммарной площади земельного участка, которая может быть застроена, ко всей площади земельного участка, %		
4.1	2.1	20	

4.2	12.0.2	0
4.3	3.1.1, 8.3, 12.0, 12.0.1	Не подлежат установлению
5	Предельная этажность зданий, строений, сооружений	
5.1	2.1	3
5.2	12.0.2	0
5.3	3.1.1, 8.3, 12.0, 12.0.1	Не подлежат установлению
5.4	Минимальный процент озеленения, %	
5.5	2.1	60
5.6	12.0.2	90
5.7	3.1.1, 8.3, 12.0, 12.0.1	Не подлежат установлению

4. Ограничения использования земельных участков и объектов капитального строительства, устанавливаемые в соответствии с законодательством Российской Федерации.

Оборот земельных участков осуществляется в соответствии с гражданским законодательством и Земельным кодексом. Содержание ограничений оборота земельных участков устанавливается Земельным кодексом Российской Федерации, федеральными законами.

Ограничения использования земельных участков и объектов капитального строительства, общие положения и требования приведены в главе 10 части II настоящих Правил.

».

6. Главу 9 части II дополнить статьей 18.1 следующего содержания:

«

Статья 18.1. Зона застройки блокированными домами

1. Кодовое обозначение зоны: Ж-2.1
2. Виды разрешенного использования земельных участков:

№ п/п	Наименование вида разрешенного использования земельного участка	Код
Основные виды разрешенного использования		
1	Для индивидуального жилищного строительства	2.1
2	Блокированная жилая застройка	2.3
3	Предоставление коммунальных услуг	3.1.1
4	Административные здания организаций, обеспечивающих предоставление коммунальных услуг	3.1.2
5	Оказание услуг связи	3.2.3
6	Бытовое обслуживание	3.3
7	Дошкольное, начальное и среднее общее образование	3.5.1
8	Магазины	4.4
9	Общественное питание	4.6
10	Стоянка транспортных средств	4.9.2
11	Площадки для занятий спортом	5.1.3

№ п/п	Наименование вида разрешенного использования земельного участка	Код
12	Земельные участки (территории) общего пользования	12.0
13	Улично-дорожная сеть	12.0.1
14	Благоустройство территории	12.0.2
Условно разрешенные виды использования		
15	Амбулаторно-поликлиническое обслуживание	3.4.1
Вспомогательные виды разрешенного использования		
16	Не установлены	–

3. Предельные размеры земельных участков, предельные параметры разрешенного строительства, реконструкции объектов капитального строительства:

№ п/п	Вид разрешенного использования земельного участка (код)	Предельные значения	
		Минимальные	Максимальные
1	Предельные (минимальные и (или) максимальные) размеры земельных участков, в том числе их площадь, кв. м		
1.1	2.1, 2.3	Не подлежат установлению	
1.2	3.3, 4.4, 4.6	1000	3000
1.3	3.1.1, 3.1.2, 3.2.3, 3.4.1, 3.5.1, 4.9.2, 5.1.3, 12.0, 12.0.1, 12.0.2	Не подлежат установлению	
2	Минимальные отступы от границ земельных участков в целях определения мест допустимого размещения зданий, строений, сооружений, за пределами которых запрещено строительство зданий, строений, сооружений, м		
2.1	2.1, 2.3, 3.1.2, 3.2.3, 3.3, 3.4.1, 3.5.1, 4.4, 4.6	3	
2.2	4.9.2, 5.1.3, 12.0.2	0	
2.3	3.1.1, 12.0, 12.0.1	Не подлежат установлению	
	Предельное количество этажей или предельная высота зданий, строений, сооружений		
3	Предельное количество этажей		
3.1	2.1, 2.3, 3.1.2, 3.2.3, 3.3, 3.4.1, 3.5.1, 4.4, 4.6	4	
3.2	4.9.2, 5.1.3, 12.0.2	0	
3.3	3.1.1, 12.0, 12.0.1	Не подлежат установлению	
4	Максимальный процент застройки в границах земельного участка, определяемый как отношение суммарной площади земельного участка, которая может быть застроена, ко всей площади земельного участка, %		
4.1	2.1, 2.3, 3.3, 4.4, 4.6	30	
4.2	4.9.2, 5.1.3, 12.0.2	0	
4.3	3.1.1, 3.1.2, 3.2.3, 3.4.1, 3.5.1, 12.0, 12.0.1	Не подлежат установлению	
5	Предельная этажность зданий, строений, сооружений		
5.1	2.1, 2.3, 3.1.2, 3.2.3, 3.3, 3.4.1, 3.5.1, 4.4, 4.6	3	
5.2	4.9.2, 5.1.3, 12.0.2	0	
5.3	3.1.1, 12.0, 12.0.1	Не подлежат установлению	

4. Ограничения использования земельных участков и объектов капитального строительства, устанавливаемые в соответствии с законодательством Российской Федерации.

Оборот земельных участков осуществляется в соответствии с гражданским законодательством и Земельным кодексом. Содержание ограничений оборота земельных участков устанавливается Земельным кодексом Российской Федерации, федеральными законами.

Ограничения использования земельных участков и объектов капитального строительства, общие положения и требования приведены в главе 10 части II настоящих Правил.

».

7. Главу 9 части II дополнить статьей 18.2 следующего содержания:

«

Статья 18.2. Зона застройки малоэтажными жилыми домами

1. Кодовое обозначение зоны: Ж-2.2
2. Виды разрешенного использования земельных участков:

№ п/п	Наименование вида разрешенного использования земельного участка	Код
Основные виды разрешенного использования		
1	Малоэтажная многоквартирная жилая застройка	2.1.1
2	Предоставление коммунальных услуг	3.1.1
3	Административные здания организаций, обеспечивающих предоставление коммунальных услуг	3.1.2
4	Оказание услуг связи	3.2.3
5	Бытовое обслуживание	3.3
6	Амбулаторно-поликлиническое обслуживание	3.4.1
7	Дошкольное, начальное и среднее общее образование	3.5.1
8	Магазины	4.4
9	Банковская и страховая деятельность	4.5
10	Общественное питание	4.6
11	Стоянка транспортных средств	4.9.2
12	Обеспечение занятий спортом в помещениях	5.1.2
13	Площадки для занятий спортом	5.1.3
14	Обеспечение внутреннего правопорядка	8.3
15	Земельные участки (территории) общего пользования	12.0
16	Улично-дорожная сеть	12.0.1
17	Благоустройство территории	12.0.2
Условно разрешенные виды использования		
18	Объекты культурно-досуговой деятельности	3.6.1
Вспомогательные виды разрешенного использования		
19	Не установлены	–

3. Предельные размеры земельных участков, предельные параметры разрешенного строительства, реконструкции объектов капитального строительства:

№ п/п	Вид разрешенного использования земельного участка (код)	Предельные значения	
		Минимальные	Максимальные
1	Предельные (минимальные и (или) максимальные) размеры земельных участков, в том числе их площадь, кв. м		
1.1	2.1.1	1200	Не подлежат установлению
1.2	3.1.1, 3.1.2, 3.2.3, 3.3, 3.4.1, 3.5.1, 3.6.1, 4.4, 4.5, 4.6, 4.9.2, 5.1.2, 5.1.3, 8.3, 12.0, 12.0.1, 12.0.2	Не подлежат установлению	
2	Минимальные отступы от границ земельных участков в целях определения мест допустимого размещения зданий, строений, сооружений, за пределами которых запрещено строительство зданий, строений, сооружений, м		
2.1	2.1.1, 3.1.2, 3.2.3, 3.3, 3.4.1, 3.5.1, 3.6.1, 4.4, 4.5, 4.6, 5.1.2	3	
2.2	4.9.2, 5.1.3, 12.0.2	0	
2.3	3.1.1, 8.3, 12.0, 12.0.1	Не подлежат установлению	
	Предельное количество этажей или предельная высота зданий, строений, сооружений		
3	Предельное количество этажей		
3.1	2.1.1	5	
3.2	3.1.2, 3.2.3, 3.3, 3.4.1, 3.5.1, 3.6.1, 4.4, 4.5, 4.6, 5.1.2	4	
3.3	4.9.2, 5.1.3, 12.0.2	0	
3.4	3.1.1, 8.3, 12.0, 12.0.1	Не подлежат установлению	
4	Максимальный процент застройки в границах земельного участка, определяемый как отношение суммарной площади земельного участка, которая может быть застроена, ко всей площади земельного участка, %		
4.1	2.1.1, 3.1.2, 3.2.3, 3.3, 3.6.1, 4.4, 4.5, 4.6, 5.1.2	40	
4.2	4.9.2, 5.1.3, 12.0.2	0	
4.3	3.1.1, 3.4.1, 3.5.1, 8.3, 12.0, 12.0.1	Не подлежат установлению	
5	Предельная этажность зданий, строений, сооружений		
5.1	2.1.1	4	
5.2	3.1.2, 3.2.3, 3.3, 3.4.1, 3.5.1, 3.6.1, 4.4, 4.5, 4.6, 5.1.2	3	
5.3	4.9.2, 5.1.3, 12.0, 12.0.2	0	
5.4	3.1.1, 8.3, 12.0.1	Не подлежат установлению	

4. Ограничения использования земельных участков и объектов капитального строительства, устанавливаемые в соответствии с законодательством Российской Федерации.

Оборот земельных участков осуществляется в соответствии с гражданским законодательством и Земельным кодексом. Содержание ограничений оборота земельных участков устанавливается Земельным кодексом Российской Федерации, федеральными законами.

Ограничения использования земельных участков и объектов капитального строительства, общие положения и требования приведены в главе 10 части II настоящих Правил.

».

8. Главу 9 части II дополнить статьей 19.1 следующего содержания:

«

Статья 19.1. Зона застройки многоквартирными среднеэтажными жилыми домами и объектами необходимой социальной, транспортной и инженерной инфраструктур

1. Кодовое обозначение зоны: Ж-3.1
2. Виды разрешенного использования земельных участков:

№ п/п	Наименование вида разрешенного использования земельного участка	Код
Основные виды разрешенного использования		
1	Среднеэтажная жилая застройка	2.5
2	Хранение автотранспорта	2.7.1
3	Предоставление коммунальных услуг	3.1.1
4	Административные здания организаций, обеспечивающих предоставление коммунальных услуг	3.1.2
5	Оказание услуг связи	3.2.3
6	Бытовое обслуживание	3.3
7	Амбулаторно-поликлиническое обслуживание	3.4.1
8	Дошкольное, начальное и среднее общее образование	3.5.1
9	Магазины	4.4
10	Банковская и страховая деятельность	4.5
11	Общественное питание	4.6
12	Стоянка транспортных средств	4.9.2
13	Обеспечение занятий спортом в помещениях	5.1.2
14	Площадки для занятий спортом	5.1.3
15	Обеспечение внутреннего правопорядка	8.3
16	Земельные участки (территории) общего пользования	12.0
17	Улично-дорожная сеть	12.0.1
18	Благоустройство территории	12.0.2
Условно разрешенные виды использования		
19	Объекты культурно-досуговой деятельности	3.6.1
Вспомогательные виды разрешенного использования		
20	Не установлены	–

3. Предельные размеры земельных участков, предельные параметры разрешенного строительства, реконструкции объектов капитального строительства:

№	Вид разрешенного использования	Предельные значения

п/п	земельного участка (код)	Минимальные	Максимальные
1	Предельные (минимальные и (или) максимальные) размеры земельных участков, в том числе их площадь, кв. м		
1.1	2.5	3000	Не подлежат установлению
1.2	2.7.1, 3.3, 3.6.1, 4.4, 4.5, 4.6	1000	5000
1.3	3.1.1, 3.1.2, 3.2.3, 3.5.1, 3.4.1, 4.9.2, 5.1.2, 5.1.3, 8.3, 12.0, 12.0.1, 12.0.2	Не подлежат установлению	
2	Минимальные отступы от границ земельных участков в целях определения мест допустимого размещения зданий, строений, сооружений, за пределами которых запрещено строительство зданий, строений, сооружений, м		
2.1	2.5, 2.7.1, 3.1.2, 3.2.3, 3.3, 3.4.1, 3.5.1, 3.6.1, 4.4, 4.5, 4.6, 5.1.2	3	
2.2	4.9.2, 5.1.3, 12.0.2	0	
2.3	3.1.1, 8.3, 12.0, 12.0.1	Не подлежат установлению	
	Предельное количество этажей или предельная высота зданий, строений, сооружений		
3	Предельное количество этажей		
3.1	2.5	9	
3.2	2.7.1, 3.1.2, 3.2.3, 3.3, 4.4, 4.5, 4.6, 5.1.2	4	
3.3	4.9.2, 5.1.3, 12.0.2	0	
3.4	3.1.1, 3.4.1, 3.5.1, 3.6.1, 8.3, 12.0, 12.0.1	Не подлежат установлению	
4	Максимальный процент застройки в границах земельного участка, определяемый как отношение суммарной площади земельного участка, которая может быть застроена, ко всей площади земельного участка, %		
4.1	2.5, 3.1.2, 3.2.3, 3.3, 3.4.1, 4.4, 4.5, 4.6, 5.1.2	40	
4.2	4.9.2, 5.1.3, 12.0.2	0	
4.3	2.7.1, 3.1.1, 3.5.1, 3.6.1, 8.3, 12.0, 12.0.1	Не подлежат установлению	
5	Предельная этажность зданий, строений, сооружений		
5.1	2.5	8	
5.2	2.7.1, 3.1.2, 3.2.3, 3.3, 3.4.1, 4.4, 4.5, 4.6, 5.1.2	3	
5.3	4.9.2, 5.1.3, 12.0.2	0	
5.4	3.1.1, 3.5.1, 3.6.1, 8.3, 12.0, 12.0.1	Не подлежат установлению	

4. Ограничения использования земельных участков и объектов капитального строительства, устанавливаемые в соответствии с законодательством Российской Федерации.

Оборот земельных участков осуществляется в соответствии с гражданским законодательством и Земельным кодексом. Содержание ограничений оборота земельных участков устанавливается Земельным кодексом Российской Федерации, федеральными законами.

Ограничения использования земельных участков и объектов капитального строительства, общие положения и требования приведены в главе 10 части II настоящих Правил.

».

9. Главу 9 части II дополнить статьей 22.1 следующего содержания:

«

Статья 22.1. Зона общественно-деловой застройки

1. Кодовое обозначение зоны: ОД-1.1
2. Виды разрешенного использования земельных участков:

№ п/п	Наименование вида разрешенного использования земельного участка	Код
Основные виды разрешенного использования		
1	Хранение автотранспорта	2.7.1
2	Предоставление коммунальных услуг	3.1.1
3	Административные здания организаций, обеспечивающих предоставление коммунальных услуг	3.1.2
4	Оказание услуг связи	3.2.3
5	Бытовое обслуживание	3.3
6	Объекты культурно-досуговой деятельности	3.6.1
7	Деловое управление	4.1
8	Магазины	4.4
9	Банковская и страховая деятельность	4.5
10	Общественное питание	4.6
11	Гостиничное обслуживание	4.7
12	Развлекательные мероприятия	4.8.1
13	Служебные гаражи	4.9
14	Стоянка транспортных средств	4.9.2
15	Обеспечение занятий спортом в помещениях	5.1.2
16	Обеспечение внутреннего правопорядка	8.3
17	Земельные участки (территории) общего пользования	12.0
18	Улично-дорожная сеть	12.0.1
19	Благоустройство территории	12.0.2
Условно разрешенные виды использования		
20	Не установлены	–
Вспомогательные виды разрешенного использования		
21	Не установлены	–

3. Предельные размеры земельных участков, предельные параметры разрешенного строительства, реконструкции объектов капитального строительства:

№ п/п	Вид разрешенного использования земельного участка (код)	Предельные значения	
		Минимальные	Максимальные
1	Предельные (минимальные и (или) максимальные) размеры земельных участков,		

	в том числе их площадь, кв. м	
1.1	2.7.1, 3.1.1, 3.1.2, 3.2.3, 3.3, 3.6.1, 4.1, 4.4, 4.5, 4.6, 4.7, 4.8.1, 4.9, 4.9.2, 5.1.2, 8.3, 12.0, 12.0.1, 12.0.2	Не подлежат установлению
2	Минимальные отступы от границ земельных участков в целях определения мест допустимого размещения зданий, строений, сооружений, за пределами которых запрещено строительство зданий, строений, сооружений, м	
2.1	2.7.1, 3.1.2, 3.2.3, 3.3, 3.6.1, 4.1, 4.4, 4.5, 4.6, 4.7, 4.8.1, 4.9, 5.1.2	3
2.2	4.9.2, 12.0.2	0
2.3	3.1.1, 8.3, 12.0, 12.0.1	Не подлежат установлению
	Предельное количество этажей или предельная высота зданий, строений, сооружений	
3	Предельное количество этажей	
3.1	2.7.1, 3.1.2, 3.2.3, 3.3, 3.6.1, 4.1, 4.4, 4.5, 4.6, 4.7, 4.8.1, 4.9, 5.1.2	4
3.2	4.9.2, 12.0.2	0
3.3	3.1.1, 8.3, 12.0, 12.0.1	Не подлежат установлению
4	Максимальный процент застройки в границах земельного участка, определяемый как отношение суммарной площади земельного участка, которая может быть застроена, ко всей площади земельного участка, %	
4.1	3.1.2, 3.2.3, 3.3, 3.6.1, 4.1, 4.4, 4.5, 4.6, 4.7, 4.8.1, 5.1.2	50
4.2	4.9.2, 12.0.2	0
4.3	2.7.1, 3.1.1, 8.3, 4.9, 12.0, 12.0.1	Не подлежат установлению
5	Предельная этажность зданий, строений, сооружений	
5.1	2.7.1, 3.1.2, 3.2.3, 3.3, 3.6.1, 4.1, 4.4, 4.5, 4.6, 4.7, 4.8.1, 4.9, 5.1.2	3
5.2	4.9.2, 12.0.2	0
5.3	3.1.1, 8.3, 12.0, 12.0.1	Не подлежат установлению

4. Ограничения использования земельных участков и объектов капитального строительства, устанавливаемые в соответствии с законодательством Российской Федерации.

Оборот земельных участков осуществляется в соответствии с гражданским законодательством и Земельным кодексом. Содержание ограничений оборота земельных участков устанавливается Земельным кодексом Российской Федерации, федеральными законами.

Ограничения использования земельных участков и объектов капитального строительства, общие положения и требования приведены в главе 10 части II настоящих Правил.

».

10. Главу 9 части II дополнить статьей 23.1 следующего содержания:

«

Статья 23.1. Зона специализированной общественной застройки

1. Кодовое обозначение зоны: ОД-2.1
2. Виды разрешенного использования земельных участков:

№ п/п	Наименование вида разрешенного использования земельного участка	Код
Основные виды разрешенного использования		
1	Предоставление коммунальных услуг	3.1.1
2	Амбулаторно-поликлиническое обслуживание	3.4.1
3	Дошкольное, начальное и среднее общее образование	3.5.1
4	Объекты культурно-досуговой деятельности	3.6.1
5	Государственное управление	3.8.1
6	Стоянка транспортных средств	4.9.2
7	Обеспечение занятий спортом в помещениях	5.1.2
8	Обеспечение внутреннего правопорядка	8.3
9	Земельные участки (территории) общего пользования	12.0
10	Улично-дорожная сеть	12.0.1
11	Благоустройство территории	12.0.2
Условно разрешенные виды использования		
12	Магазины	4.4
13	Общественное питание	4.6
Вспомогательные виды разрешенного использования		
14	Не установлены	–

3. Предельные размеры земельных участков, предельные параметры разрешенного строительства, реконструкции объектов капитального строительства:

№ п/п	Вид разрешенного использования земельного участка (код)	Предельные значения	
		Минимальные	Максимальные
1	Предельные (минимальные и (или) максимальные) размеры земельных участков, в том числе их площадь, кв. м		
1.1	3.1.1, 3.4.1, 3.5.1, 3.6.1, 3.8.1, 4.4, 4.6, 4.9.2, 5.1.2, 8.3, 12.0, 12.0.1, 12.0.2	Не подлежат установлению	
2	Минимальные отступы от границ земельных участков в целях определения мест допустимого размещения зданий, строений, сооружений, за пределами которых запрещено строительство зданий, строений, сооружений, м		
2.1	3.4.1, 3.5.1, 3.6.1, 3.8.1, 4.4, 4.6, 5.1.2	3	
2.2	4.9.2, 12.0.2	0	
2.3	3.1.1, 8.3, 12.0, 12.0.1	Не подлежат установлению	
	Предельное количество этажей или предельная высота зданий, строений, сооружений		
3	Предельное количество этажей		
3.1	3.4.1, 3.5.1, 3.6.1, 3.8.1, 4.4, 4.6, 5.1.2	4	
3.2	4.9.2, 12.0.2	0	
3.3	3.1.1, 8.3, 12.0, 12.0.1	Не подлежат установлению	

4	Максимальный процент застройки в границах земельного участка, определяемый как отношение суммарной площади земельного участка, которая может быть застроена, ко всей площади земельного участка, %	
4.1	4.9.2, 12.0.2	0
4.2	3.1.1, 3.4.1, 3.5.1, 3.6.1, 3.8.1, 4.4, 4.6, 5.1.2, 8.3, 12.0, 12.0.1	Не подлежат установлению
5	Предельная этажность зданий, строений, сооружений	
5.1	3.4.1, 3.5.1, 3.6.1, 3.8.1, 4.4, 4.6, 5.1.2	3
5.2	4.9.2, 12.0.2	0
5.3	3.1.1, 8.3, 12.0, 12.0.1	Не подлежат установлению

4. Ограничения использования земельных участков и объектов капитального строительства, устанавливаемые в соответствии с законодательством Российской Федерации.

Оборот земельных участков осуществляется в соответствии с гражданским законодательством и Земельным кодексом. Содержание ограничений оборота земельных участков устанавливается Земельным кодексом Российской Федерации, федеральными законами.

Ограничения использования земельных участков и объектов капитального строительства, общие положения и требования приведены в главе 10 части II настоящих Правил.

».

11. Главу 9 части II дополнить статьей 25.1 следующего содержания:

«

Статья 25.1. Зона производственных объектов

1. Кодовое обозначение зоны: П-1.1
2. Виды разрешенного использования земельных участков:

№ п/п	Наименование вида разрешенного использования земельного участка	Код
Основные виды разрешенного использования		
1	Хранение автотранспорта	2.7.1
2	Предоставление коммунальных услуг	3.1.1
3	Деловое управление	4.1
4	Магазины	4.4
5	Служебные гаражи	4.9
6	Заправка транспортных средств	4.9.1.1
7	Автомобильные мойки	4.9.1.3
8	Ремонт автомобилей	4.9.1.4
9	Стоянка транспортных средств	4.9.2
10	Производственная деятельность	6.0
11	Связь	6.8
12	Склад	6.9
13	Научно-производственная деятельность	6.12

№ п/п	Наименование вида разрешенного использования земельного участка	Код
14	Обеспечение внутреннего правопорядка	8.3
15	Земельные участки (территории) общего пользования	12.0
16	Улично-дорожная сеть	12.0.1
17	Благоустройство территории	12.0.2
Условно разрешенные виды использования		
18	Бытовое обслуживание	3.3
19	Амбулаторное ветеринарное обслуживание	3.10.1
20	Приюты для животных	3.10.2
21	Общественное питание	4.6
22	Складские площадки	6.9.1
Вспомогательные виды разрешенного использования		
23	Не установлены	–

3. Предельные размеры земельных участков, предельные параметры разрешенного строительства, реконструкции объектов капитального строительства:

№ п/п	Вид разрешенного использования земельного участка (код)	Предельные значения	
		Минимальные	Максимальные
1	Предельные (минимальные и (или) максимальные) размеры земельных участков, в том числе их площадь, кв. м		
1.1	2.7.1, 3.1.1, 3.3, 3.10.1, 3.10.2, 4.1, 4.4, 4.6, 4.9, 4.9.1.1, 4.9.1.3, 4.9.1.4, 4.9.2, 6.0, 6.8, 6.9, 6.9.1, 6.12, 8.3, 12.0, 12.0.1, 12.0.2	Не подлежат установлению	
2	Минимальные отступы от границ земельных участков в целях определения мест допустимого размещения зданий, строений, сооружений, за пределами которых запрещено строительство зданий, строений, сооружений, м		
2.1	2.7.1, 3.3, 3.10.1, 3.10.2, 4.1, 4.4, 4.6, 4.9, 4.9.1.1, 4.9.1.3, 4.9.1.4, 6.0, 6.8, 6.9, 6.12	3	
2.2	4.9.2, 6.9.1, 12.0.2	0	
2.3	3.1.1, 8.3, 12.0, 12.0.1	Не подлежат установлению	
	Предельное количество этажей или предельная высота зданий, строений, сооружений		
3	Предельная высота зданий, строений, сооружений		
3.1	2.7.1, 3.3, 3.10.1, 3.10.2, 4.1, 4.4, 4.6, 4.9, 4.9.1.1, 4.9.1.3, 4.9.1.4, 6.0, 6.8, 6.9, 6.12, 8.3	25	
3.2	4.9.2, 6.9.1, 12.0.2	0	
3.3	3.1.1, 12.0, 12.0.1	Не подлежат установлению	
4	Максимальный процент застройки в границах земельного участка, определяемый как отношение суммарной площади земельного участка, которая может быть застроена, ко всей площади земельного участка, %		
4.1	2.7.1, 3.3, 3.10.1, 3.10.2, 4.1, 4.4, 4.6, 4.9, 4.9.1.1, 4.9.1.3, 4.9.1.4, 6.0, 6.8, 6.9, 6.12,	80	
4.2	4.9.2, 6.9.1, 12.0.2	0	

4.3	3.1.1, 8.3, 12.0, 12.0.1	Не подлежат установлению
5	Предельная этажность зданий, строений, сооружений	
5.1	2.7.1, 3.3, 3.10.1, 3.10.2, 4.1, 4.4, 4.6, 4.9, 4.9.1.1, 4.9.1.3, 4.9.1.4	3
5.2	4.9.2, 6.9.1, 12.0.2	0
5.3	3.1.1, 6.0, 6.8, 6.9, 6.12, 8.3, 12.0, 12.0.1	Не подлежат установлению
6	Иные параметры:	
6.1	Максимальный размер санитарно-защитной зоны <*>, м	100
<*> Допускается размещение объектов, санитарно-защитные зоны которых могут быть установлены исключительно в границах территориальной зоны производственных объектов		

4. Ограничения использования земельных участков и объектов капитального строительства, устанавливаемые в соответствии с законодательством Российской Федерации.

Оборот земельных участков осуществляется в соответствии с гражданским законодательством и Земельным кодексом. Содержание ограничений оборота земельных участков устанавливается Земельным кодексом Российской Федерации, федеральными законами.

Ограничения использования земельных участков и объектов капитального строительства, общие положения и требования приведены в главе 10 части II настоящих Правил.

».

12. Главу 9 части II дополнить статьей 26.1 следующего содержания:

«

Статья 26.1. Зона инженерной инфраструктуры

1. Кодовое обозначение зоны: И-1.1
2. Виды разрешенного использования земельных участков:

№ п/п	Наименование вида разрешенного использования земельного участка	Код
Основные виды разрешенного использования		
1	Предоставление коммунальных услуг	3.1.1
2	Земельные участки (территории) общего пользования	12.0
3	Улично-дорожная сеть	12.0.1
4	Благоустройство территории	12.0.2
Условно разрешенные виды использования		
5	Не установлены	–
Вспомогательные виды разрешенного использования		
6	Не установлены	–

3. Предельные размеры земельных участков, предельные параметры разрешенного строительства, реконструкции объектов капитального строительства:

№	Вид разрешенного использования	Предельные значения

п/п	земельного участка (код)	Минимальные	Максимальные
1	Предельные (минимальные и (или) максимальные) размеры земельных участков, в том числе их площадь, кв. м		
1.1	3.1.1, 12.0, 12.0.1, 12.0.2	Не подлежат установлению	
2	Минимальные отступы от границ земельных участков в целях определения мест допустимого размещения зданий, строений, сооружений, за пределами которых запрещено строительство зданий, строений, сооружений, м		
2.1	12.0.2	0	
2.2	3.1.1, 12.0, 12.0.1	Не подлежат установлению	
	Предельное количество этажей или предельная высота зданий, строений, сооружений		
3	Предельное количество этажей		
3.1	12.0.2	0	
3.2	3.1.1, 12.0, 12.0.1	Не подлежат установлению	
4	Максимальный процент застройки в границах земельного участка, определяемый как отношение суммарной площади земельного участка, которая может быть застроена, ко всей площади земельного участка, %		
4.1	12.0.2	0	
4.2	3.1.1, 12.0, 12.0.1	Не подлежат установлению	

4. Ограничения использования земельных участков и объектов капитального строительства, устанавливаемые в соответствии с законодательством Российской Федерации.

Оборот земельных участков осуществляется в соответствии с гражданским законодательством и Земельным кодексом. Содержание ограничений оборота земельных участков устанавливается Земельным кодексом Российской Федерации, федеральными законами.

Ограничения использования земельных участков и объектов капитального строительства, общие положения и требования приведены в главе 10 части II настоящих Правил.

».

13. Главу 9 части II дополнить статьей 27.1 следующего содержания:

«

Статья 27.1. Зона транспортной инфраструктуры

1. Кодовое обозначение зоны: Т-1.1
2. Виды разрешенного использования земельных участков:

№ п/п	Наименование вида разрешенного использования земельного участка	Код
Основные виды разрешенного использования		
1	Хранение автотранспорта	2.7.1
2	Предоставление коммунальных услуг	3.1.1
3	Служебные гаражи	4.9
4	Заправка транспортных средств	4.9.1.1
5	Автомобильные мойки	4.9.1.3

№ п/п	Наименование вида разрешенного использования земельного участка	Код
6	Ремонт автомобилей	4.9.1.4
7	Стоянка транспортных средств	4.9.2
8	Земельные участки (территории) общего пользования	12.0
9	Улично-дорожная сеть	12.0.1
10	Благоустройство территории	12.0.2
Условно разрешенные виды использования		
11	Магазины	4.4
12	Общественное питание	4.6
Вспомогательные виды разрешенного использования		
13	Не установлены	–

3. Предельные размеры земельных участков, предельные параметры разрешенного строительства, реконструкции объектов капитального строительства:

№ п/п	Вид разрешенного использования земельного участка (код)	Предельные значения	
		Минимальные	Максимальные
1	Предельные (минимальные и (или) максимальные) размеры земельных участков, в том числе их площадь, кв. м		
1.1	2.7.1, 3.1.1, 4.4, 4.6, 4.9, 4.9.1.1, 4.9.1.3, 4.9.1.4, 4.9.2, 12.0, 12.0.1, 12.0.2	Не подлежат установлению	
2	Минимальные отступы от границ земельных участков в целях определения мест допустимого размещения зданий, строений, сооружений, за пределами которых запрещено строительство зданий, строений, сооружений, м		
2.1	2.7.1, 4.4, 4.6, 4.9, 4.9.1.1, 4.9.1.3, 4.9.1.4	3	
2.2	4.9.2, 12.0.2	0	
2.3	3.1.1, 12.0, 12.0.1	Не подлежат установлению	
	Предельное количество этажей или предельная высота зданий, строений, сооружений		
3	Предельная высота зданий, строений, сооружений, м		
3.1	2.7.1, 4.4, 4.6, 4.9, 4.9.1.1, 4.9.1.3, 4.9.1.4	10	
3.2	4.9.2, 12.0.2	0	
3.3	3.1.1, 12.0, 12.0.1	Не подлежат установлению	
4	Максимальный процент застройки в границах земельного участка, определяемый как отношение суммарной площади земельного участка, которая может быть застроена, ко всей площади земельного участка, %		
4.1	2.7.1, 4.4, 4.6, 4.9, 4.9.1.1, 4.9.1.3, 4.9.1.4	80	
4.2	4.9.2, 12.0.2	0	
4.3	3.1.1, 12.0, 12.0.1	Не подлежат установлению	

4. Ограничения использования земельных участков и объектов капитального строительства, устанавливаемые в соответствии с законодательством Российской Федерации.

Оборот земельных участков осуществляется в соответствии с гражданским законодательством и Земельным кодексом. Содержание ограничений оборота земельных участков устанавливается Земельным кодексом Российской Федерации, федеральными законами.

Ограничения использования земельных участков и объектов капитального строительства, общие положения и требования приведены в главе 10 части II настоящих Правил.

».

14. Главу 9 части II дополнить статьей 29.1 следующего содержания:

«

Статья 29.1. Зона зеленых насаждений общего пользования

1. Кодовое обозначение зоны: Р-1.1
2. Виды разрешенного использования земельных участков:

№ п/п	Наименование вида разрешенного использования земельного участка	Код
Основные виды разрешенного использования		
1	Парки культуры и отдыха	3.6.2
2	Историко-культурная деятельность	9.3
3	Земельные участки (территории) общего пользования	12.0
4	Улично-дорожная сеть	12.0.1
5	Благоустройство территории	12.0.2
Условно разрешенные виды использования		
6	Предоставление коммунальных услуг	3.1.1
Вспомогательные виды разрешенного использования		
7	Не установлены	–

3. Предельные размеры земельных участков, предельные параметры разрешенного строительства, реконструкции объектов капитального строительства:

№ п/п	Вид разрешенного использования земельного участка (код)	Предельные значения	
		Минимальные	Максимальные
1	Предельные (минимальные и (или) максимальные) размеры земельных участков, в том числе их площадь, кв. м		
1.1	3.1.1, 3.6.2, 9.3, 12.0, 12.0.1, 12.0.2	Не подлежат установлению	
2	Минимальные отступы от границ земельных участков в целях определения мест допустимого размещения зданий, строений, сооружений, за пределами которых запрещено строительство зданий, строений, сооружений, м		
2.1	3.6.2, 9.3	3	
2.2	12.0.2	0	
2.3	3.1.1, 12.0, 12.0.1	Не подлежат установлению	
	Предельное количество этажей или предельная высота зданий, строений, сооружений		
3	Предельная высота зданий, строений, сооружений, м		
3.1	3.6.2, 9.3	6	

3.2	12.0.2	0
3.3	3.1.1, 12.0, 12.0.1	Не подлежат установлению
4	Максимальный процент застройки в границах земельного участка, определяемый как отношение суммарной площади земельного участка, которая может быть застроена, ко всей площади земельного участка, %	
4.1	3.6.2, 9.3	10
4.2	12.0.2	0
4.3	3.1.1, 12.0, 12.0.1	Не подлежат установлению

4. Ограничения использования земельных участков и объектов капитального строительства, устанавливаемые в соответствии с законодательством Российской Федерации.

Оборот земельных участков осуществляется в соответствии с гражданским законодательством и Земельным кодексом. Содержание ограничений оборота земельных участков устанавливается Земельным кодексом Российской Федерации, федеральными законами.

Ограничения использования земельных участков и объектов капитального строительства, общие положения и требования приведены в главе 10 части II настоящих Правил.

».

15. Главу 9 части II дополнить статьей 30.1 следующего содержания:

«

Статья 30.1. Зона отдыха, занятий спортом

1. Кодовое обозначение зоны: Р-2.1
2. Виды разрешенного использования земельных участков:

№ п/п	Наименование вида разрешенного использования земельного участка	Код
Основные виды разрешенного использования		
1	Хранение автотранспорта	2.7.1
2	Предоставление коммунальных услуг	3.1.1
3	Общественное питание	4.6
4	Гостиничное обслуживание	4.7
5	Развлекательные мероприятия	4.8.1
6	Стоянка транспортных средств	4.9.2
7	Обеспечение спортивно-зрелищных мероприятий	5.1.1
8	Обеспечение занятий спортом в помещениях	5.1.2
9	Площадки для занятий спортом	5.1.3
10	Оборудованные площадки для занятий спортом	5.1.4
11	Спортивные базы	5.1.7
12	Природно-познавательный туризм	5.2
13	Туристическое обслуживание	5.2.1
14	Поля для гольфа или конных прогулок	5.5

№ п/п	Наименование вида разрешенного использования земельного участка	Код
15	Обеспечение внутреннего правопорядка	8.3
16	Историко-культурная деятельность	9.3
17	Земельные участки (территории) общего пользования	12.0
18	Улично-дорожная сеть	12.0.1
19	Благоустройство территории	12.0.2
Условно разрешенные виды использования		
20	Бытовое обслуживание	3.3
21	Обслуживание перевозок пассажиров	7.2.2
22	Стоянки транспорта общего пользования	7.2.3
Вспомогательные виды разрешенного использования		
23	Не установлены	–

3. Предельные размеры земельных участков, предельные параметры разрешенного строительства, реконструкции объектов капитального строительства:

№ п/п	Вид разрешенного использования земельного участка (код)	Предельные значения	
		Минимальные	Максимальные
1	Предельные (минимальные и (или) максимальные) размеры земельных участков, в том числе их площадь, кв. м		
1.1	2.7.1, 3.1.1, 3.3, 4.6, 4.7, 4.8.1, 4.9.2, 5.1.1, 5.1.2, 5.1.3, 5.1.4, 5.1.7, 5.2, 5.2.1, 5.5, 7.2.2, 7.2.3, 8.3, 9.3, 12.0, 12.0.1, 12.0.2	Не подлежат установлению	
2	Минимальные отступы от границ земельных участков в целях определения мест допустимого размещения зданий, строений, сооружений, за пределами которых запрещено строительство зданий, строений, сооружений, м		
2.1	2.7.1, 3.3, 4.6, 4.7, 4.8.1, 5.1.1, 5.1.2, 5.1.4, 5.1.7, 5.2.1, 5.5, 7.2.2, 9.3	3	
2.2	5.1.3, 5.2, 7.2.3, 4.9.2, 12.0.2	0	
2.3	3.1.1, 8.3, 12.0, 12.0.1	Не подлежат установлению	
	Предельное количество этажей или предельная высота зданий, строений, сооружений		
3	Предельная высота зданий, строений, сооружений, м		
3.1	2.7.1, 3.3, 4.6, 4.7, 4.8.1, 5.1.1, 5.1.2, 5.1.4, 5.1.7, 5.2.1, 5.5, 7.2.2, 8.3, 9.3	12	
3.2	5.1.3, 5.2, 7.2.3, 4.9.2, 12.0.2	0	
3.3	3.1.1, 12.0, 12.0.1	Не подлежат установлению	
4	Максимальный процент застройки в границах земельного участка, определяемый как отношение суммарной площади земельного участка, которая может быть застроена, ко всей площади земельного участка, %		
4.1	4.7	30	
4.2	2.7.1, 3.3, 4.6, 4.8.1, 5.1.1, 5.1.2, 5.1.4, 5.1.7, 5.2.1, 5.5, 7.2.2, 8.3, 9.3	60	
4.3	5.1.3, 5.2, 7.2.3, 4.9.2, 12.0.2	0	

4.4	3.1.1, 12.0, 12.0.1	Не подлежат установлению
5	Предельная этажность зданий, строений, сооружений	
5.1	2.7.1, 3.3, 4.6, 4.7, 4.8.1, 5.1.1, 5.1.2, 5.1.4, 5.1.7, 5.2.1, 5.5, 7.2.2, 8.3, 9.3	3
5.2	5.1.3, 5.2, 7.2.3, 4.9.2, 12.0.2	0
5.3	3.1.1, 12.0, 12.0.1	Не подлежат установлению

4. Ограничения использования земельных участков и объектов капитального строительства, устанавливаемые в соответствии с законодательством Российской Федерации.

Оборот земельных участков осуществляется в соответствии с гражданским законодательством и Земельным кодексом. Содержание ограничений оборота земельных участков устанавливается Земельным кодексом Российской Федерации, федеральными законами.

Ограничения использования земельных участков и объектов капитального строительства, общие положения и требования приведены в главе 10 части II настоящих Правил.

16. Главу 9 части II дополнить статьей 33.1 следующего содержания:

«

Статья 33.1. Зона ведения садоводства

1. Кодовое обозначение зоны: СХ-1.1
2. Виды разрешенного использования земельных участков:

№ п/п	Наименование вида разрешенного использования земельного участка	Код
Основные виды разрешенного использования		
1	Предоставление коммунальных услуг	3.1.1
2	Земельные участки (территории) общего пользования	12.0
3	Улично-дорожная сеть	12.0.1
4	Благоустройство территории	12.0.2
5	Земельные участки общего назначения	13.0
6	Ведение садоводства	13.2
Условно разрешенные виды использования		
7	Магазины	4.4
Вспомогательные виды разрешенного использования		
8	Не установлены	–

3. Предельные размеры земельных участков, предельные параметры разрешенного строительства, реконструкции объектов капитального строительства:

№ п/п	Вид разрешенного использования земельного участка (код)	Предельные значения	
		Минимальные	Максимальные
1	Предельные (минимальные и (или) максимальные) размеры земельных участков, в том числе их площадь, кв. м		
1.1	13.2	600	1200

1.2	4.4	Не подлежат установлению	500
1.3	3.1.1, 12.0, 12.0.1, 12.0.2, 13.0	Не подлежат установлению	
2	Минимальные отступы от границ земельных участков в целях определения мест допустимого размещения зданий, строений, сооружений, за пределами которых запрещено строительство зданий, строений, сооружений, м		
2.1	13.2	3	
2.2	4.4, 13.0	3	
2.3	12.0.2	0	
2.4	3.1.1, 12.0, 12.0.1	Не подлежат установлению	
	Предельное количество этажей или предельная высота зданий, строений, сооружений		
3	Предельная высота зданий, строений, сооружений, м		
3.1	13.2	15	
3.2	4.4, 13.0	12	
3.3	12.0.2	0	
3.4	3.1.1, 12.0, 12.0.1	Не подлежат установлению	
4	Максимальный процент застройки в границах земельного участка, определяемый как отношение суммарной площади земельного участка, которая может быть застроена, ко всей площади земельного участка, %		
4.1	4.4, 13.2	50	
4.2	12.0.2	0	
4.3	3.1.1, 12.0, 12.0.1, 13.0	Не подлежат установлению	
5	Предельная этажность зданий, строений, сооружений		
5.1	13.2	3	
5.2	4.4	2	
5.3	12.0.2	0	
5.4	3.1.1, 12.0, 12.0.1, 13.0	Не подлежат установлению	
6	Максимальная высота ограждений, м	2	

4. Ограничения использования земельных участков и объектов капитального строительства, устанавливаемые в соответствии с законодательством Российской Федерации.

Оборот земельных участков осуществляется в соответствии с гражданским законодательством и Земельным кодексом. Содержание ограничений оборота земельных участков устанавливается Земельным кодексом Российской Федерации, федеральными законами.

Ограничения использования земельных участков и объектов капитального строительства, общие положения и требования приведены в главе 10 части II настоящих Правил.

».

17. Главу 10 части II дополнить статьей 43.1 следующего содержания:

«

Статья 43.1. Ограничения использования земельных участков и объектов капитального строительства на территории охранной зоны пунктов государственной геодезической сети, государственной нивелирной сети и государственной гравиметрической сети

1. Порядок установления, изменения, прекращения существования охранных зон пунктов государственной геодезической сети, государственной нивелирной сети и государственной гравиметрической сети (далее – пункты) утвержден постановлением Правительства Российской Федерации от 21.08.2019 № 1080 «Об охранных зонах пунктов государственной геодезической сети, государственной нивелирной сети и государственной гравиметрической сети».

2. Охранные зоны пунктов устанавливаются для всех пунктов.

3. В пределах границ охранных зон пунктов запрещается использование земельных участков для осуществления видов деятельности, приводящих к повреждению или уничтожению наружных опознавательных знаков пунктов, нарушению неизменности местоположения их центров, уничтожению, перемещению, засыпке или повреждению составных частей пунктов.

На земельных участках в границах охранных зон пунктов запрещается проведение работ, размещение объектов и предметов, которые могут препятствовать доступу к пунктам.

Указанные ограничения использования земельных участков в охранных зонах пунктов устанавливаются для охранных зон всех пунктов и не зависят от характеристик пунктов и их территориального расположения.

Отдельные ограничения использования земельных участков при установлении охранных зон пунктов в зависимости от характеристик пунктов или их территориального расположения не устанавливаются.

».

18. Пункт 2 статьи 44 главы 11 части III изложить в следующей редакции:

«

2. На карте градостроительного зонирования отображены границы населенных пунктов, входящих в состав муниципального образования «Бугровское сельское поселение» Всеволожского муниципального района Ленинградской области, границы территорий объектов культурного наследия, границы зон с особыми условиями использования территорий, территории, в границах которых предусматривается осуществление комплексного развития территории.

».

19. На карте градостроительного зонирования установить границы территориальных зон с кодовым обозначением: Ж-1.1, Ж-1.1.1, Ж-1.2, Ж-2.1, Ж-2.2, Ж-3.1, ОД-1.1, ОД-2.1, П-1.1, И-1.1, Т-1.1, Р-1.1, Р-2.1, СХ-1.1.

20. На карте градостроительного зонирования отобразить охранную зону пунктов государственной геодезической сети, государственной нивелирной сети и государственной гравиметрической сети.

21. На карте градостроительного зонирования наименование зоны с особыми условиями использования «охранная зона линий электропередачи» изложить в редакции: «охранная зона объектов электроэнергетики».

22. Приложение «Сведения о границах территориальных зон» к Правилам землепользования и застройки муниципального образования «Бугровское сельское поселение» Всеволожского муниципального района Ленинградской области дополнить описанием местоположения границ территориальных зон с кодовыми обозначениями: Ж-1.1, Ж.1.1.1, Ж-1.2, Ж-2.1, Ж-2.2, Ж-3.1, ОД-1.1, ОД-2.1, П-1.1, И-1.1, Т-1.1, Р-1.1, Р-2.1, СХ-1.1.

23. В приложении «Сведения о границах территориальных зон» к Правилам землепользования и застройки муниципального образования «Бугровское сельское поселение» Всеволожского муниципального района Ленинградской области изменить описание местоположения границ территориальной зоны с кодовым обозначением Р-4.

Изменения в Правила землепользования и застройки муниципального образования
«Бугровское сельское поселение» Всеволожского муниципального района Ленинградской области

Карта градостроительного зонирования

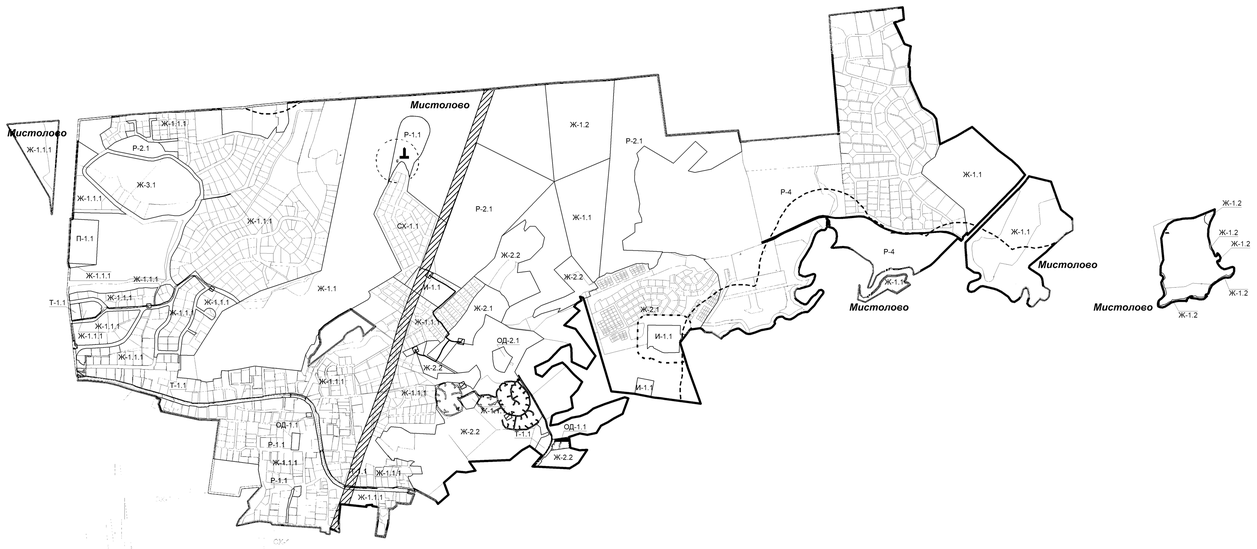

Условные обозначения

Границы

- Ленинградской области
- муниципального образования "Бугровское сельское поселение" Всеволожского муниципального района Ленинградской области
- населённых пунктов
- территориальных зон
- земельных участков, зарегистрированных в Едином государственном реестре недвижимости
- территорий комплексного и устойчивого развития

Населенные пункты

Бугры поселок, деревня

Бугры район населенного пункта

Объекты культурного наследия

- Братское захоронение советских воинов и гражданских лиц, погибших в годы блокады Ленинграда
- Братское кладбище советских воинов, погибших в 1941-44гг., среди захороненных - Герой Советского Союза Муравицкий Луа Захарович

Границы зон с особыми условиями использования территории

- I пояс зоны санитарной охраны источников питьевого и хозяйственно-бытового водоснабжения
- водоохранная зона
- прибрежная защитная полоса
- зона минимальных расстояний от магистральных газопроводов
- зона минимальных расстояний от нефтепродуктопроводов
- охранная зона объектов электроэнергетики
- охранная зона трубопроводов (газопроводов)
- охранная зона нефтепродуктопроводов
- придорожная полоса автомобильной дороги
- санитарно-защитная зона
- санитарно-защитная зона предприятия ФГУП «РНЦ «Прикладная химия» и предприятия ФГУП «НИИСК»
- санитарный разрыв от кольцевой автомобильной дороги вокруг Санкт-Петербурга (КАД)
- защитная зона объекта культурного наследия
- охранная зона пунктов государственной геодезической сети, государственной нивелирной сети и государственной гравиметрической сети

Территории, на которые действие градостроительного регламента не распространяется

- Территория объекта культурного наследия
- Территории, предназначенные для размещения линейных объектов и (или) занятые линейными объектами

- Земли, имеющие двойной учет, - по свидетельству о праве собственности Российской Федерации на лесные участки - земли лесного фонда, по данным ФГБУ «ФКП Росреестра» по Ленинградской области - земли сельскохозяйственного назначения и земли населённых пунктов*

Примечание
* территории, для которых градостроительные регламенты территориальных зон вступают в силу после устранения противоречий в сведениях государственных реестров и установления принадлежности земельных участков к определенной категории земель в порядке, предусмотренном законодательством Российской Федерации

Территориальные зоны:

Жилые зоны

Ж-1	зона застройки индивидуальными отдельно стоящими жилыми домами с участками
Ж-1.1	зона застройки индивидуальными жилыми домами
Ж-1.1.1	зона застройки индивидуальными жилыми домами
Ж-1.2	зона застройки индивидуальными жилыми домами с сохранением древесной растительности
Ж-2	зона застройки многоквартирными малоэтажными жилыми домами
Ж-2.1	зона застройки блокированными домами
Ж-2.2	зона застройки малоэтажными жилыми домами
Ж-3	зона застройки многоквартирными среднеэтажными жилыми домами
Ж-3.1	зона застройки многоквартирными среднеэтажными жилыми домами и объектами необходимой социальной, транспортной и инженерной инфраструктур
Ж-4	зона застройки многоквартирными многоэтажными жилыми домами
Ж-5	зона для ведения садоводства в границах населенных пунктов

Общественно-деловые зоны

ОД-1	зона делового, общественного, административного, научного и торгового назначения
ОД-1.1	зона общественно-деловой застройки
ОД-2	зона учебно-образовательного, культурно-досугового, спортивного назначения и здравоохранения
ОД-2.1	зона специализированной общественной застройки
ОД-3	зона размещения культовых сооружений

Производственные зоны, зоны инженерной и транспортной инфраструктуры

П-1	зона размещения промышленных, коммунально-складских объектов и производств IV-V класса опасности
П-1.1	зона производственных объектов
И	зона размещения объектов инженерной инфраструктуры
И-1.1	зона инженерной инфраструктуры
Т	зона размещения объектов транспортной инфраструктуры
Т-1.1	зона транспортной инфраструктуры
ТИ	зона автомобильных дорог

Рекреационные зоны

Р-1	зона зелёных насаждений общего пользования
Р-1.1	зона зеленых насаждений общего пользования
Р-2	зона размещения спортивно-оздоровительных объектов
Р-2.1	зона отдыха, занятий спортом
Р-3	зона зелёных насаждений водоохранных зон
Р-4	зона туристско-рекреационной деятельности

Зоны сельскохозяйственного использования

СХ-1	зона для ведения садоводства и огородничества вне границ населенных пунктов
СХ-1.1	зона ведения садоводства
СХ-2	зона размещения крестьянских (фермерских) хозяйств
СХ-3	зона многофункционального сельскохозяйственного использования
СХ-4	зона сельскохозяйственных угодий

Зоны специального назначения

С-1	зона зелёных насаждений специального назначения
С-2	зона размещения кладбищ
С-3	зона размещения объектов специального назначения

Зоны лесного ландшафта

Л0	зона лесного ландшафта на землях лесного фонда (без учета арендованных земель)

Зоны акваторий

А0	зона акваторий водных объектов (рек, ручьев, озер, расположенных на территории муниципального образования, которые включены в реестр водных объектов и являются элементами природного ландшафта)

Приложение
к Правилам землепользования и застройки
муниципального образования
«Бугровское сельское поселение»
Всеволожского муниципального района
Ленинградской области

Сведения о границах территориальных зон

ГРАФИЧЕСКОЕ ОПИСАНИЕ
местоположения границ населенных пунктов, территориальных зон, особо охраняемых природных территорий, зон с особыми условиями использования территории

Зона застройки индивидуальными жилыми домами

(наименование объекта, местоположение границ которого описано (далее - объект))

Раздел 1

Сведения об объекте

№ п/п	Характеристики объекта	Описание характеристик
1	2	3
1.	Местоположение объекта	Ленинградская область, район Всеволожский, сельское поселение Бугровское
2.	Площадь объекта +/- величина погрешности определения площади (Р +/- Дельта Р)	1206676 +/- 19224 м²
3.	Иные характеристики объекта	-

Раздел 2

Сведения о местоположении границ объекта

1. Система координат МСК 47 зона 2

2. Сведения о характерных точках границ объекта

Обозначение характерных точек границ	Координаты, м		Метод определения координат характерной точки	Средняя квадратическая погрешность положения характерной точки (Mt), м	Описание обозначения точки на местности (при наличии)
	X	Y			
1	2	3	4	5	6
1	457215.72	2222819.97	Картометрический метод	5.0	-
2	457214.21	2222828.60	Картометрический метод	5.0	-
3	457206.27	2222832.97	Картометрический метод	5.0	-
4	457194.11	2222829.40	Картометрический метод	5.0	-
5	457181.00	2222823.41	Картометрический метод	5.0	-
6	457176.21	2222825.13	Картометрический метод	5.0	-
7	457175.36	2222832.90	Картометрический метод	5.0	-
8	457172.95	2222838.94	Картометрический метод	5.0	-
9	457169.04	2222843.93	Картометрический метод	5.0	-
10	457163.79	2222848.43	Картометрический метод	5.0	-
11	457152.82	2222831.49	Картометрический метод	5.0	-
12	457122.59	2222784.74	Картометрический метод	5.0	-
13	457144.67	2222739.71	Картометрический метод	5.0	-
14	457111.12	2222682.70	Картометрический метод	5.0	-
15	457080.78	2222631.12	Картометрический метод	5.0	-
16	457092.84	2222595.80	Картометрический метод	5.0	-
17	457160.58	2222601.86	Картометрический метод	5.0	-
18	457114.68	2222604.59	Картометрический метод	5.0	-
19	457105.94	2222613.46	Картометрический метод	5.0	-
20	457101.65	2222621.67	Картометрический метод	5.0	-
21	457102.03	2222633.23	Картометрический метод	5.0	-
22	457106.25	2222643.57	Картометрический метод	5.0	-

2. Сведения о характерных точках границ объекта					
Обозначение характерных точек границ	**Координаты, м**		**Метод определения координат характерной точки**	**Средняя квадратическая погрешность положения характерной точки (Mt), м**	**Описание обозначения точки на местности (при наличии)**
	X	**Y**			
1	**2**	**3**	**4**	**5**	**6**
23	457115.43	2222657.27	Картометрический метод	5.0	-
24	457139.07	2222684.23	Картометрический метод	5.0	-
25	457158.28	2222700.00	Картометрический метод	5.0	-
26	457175.19	2222704.90	Картометрический метод	5.0	-
27	457195.20	2222722.43	Картометрический метод	5.0	-
28	457208.22	2222738.76	Картометрический метод	5.0	-
29	457206.93	2222779.39	Картометрический метод	5.0	-
1	457215.72	2222819.97	Картометрический метод	5.0	-
30	457668.89	2223539.13	Картометрический метод	5.0	-
31	457590.26	2223567.37	Картометрический метод	5.0	-
32	457531.63	2223588.42	Картометрический метод	5.0	-
33	457488.70	2223642.73	Картометрический метод	5.0	-
34	457431.21	2223643.18	Картометрический метод	5.0	-
35	457409.46	2223606.50	Картометрический метод	5.0	-
36	457332.23	2223523.31	Картометрический метод	5.0	-
37	457326.95	2223518.00	Картометрический метод	5.0	-
38	457261.20	2223439.05	Картометрический метод	5.0	-
39	457255.92	2223433.97	Картометрический метод	5.0	-
40	457247.75	2223431.77	Картометрический метод	5.0	-
41	457242.43	2223436.29	Картометрический метод	5.0	-
42	457213.19	2223482.10	Картометрический метод	5.0	-
43	457205.54	2223489.76	Картометрический метод	5.0	-
44	457193.26	2223496.47	Картометрический метод	5.0	-
45	457178.26	2223498.51	Картометрический метод	5.0	-
46	457161.64	2223500.75	Картометрический метод	5.0	-

2. Сведения о характерных точках границ объекта					
Обозначение характерных точек границ	**Координаты, м**		**Метод определения координат характерной точки**	**Средняя квадратическая погрешность положения характерной точки (Mt), м**	**Описание обозначения точки на местности (при наличии)**
	X	**Y**			
1	**2**	**3**	**4**	**5**	**6**
47	457156.32	2223502.84	Картометрический метод	5.0	-
48	457151.10	2223506.36	Картометрический метод	5.0	-
49	457146.96	2223513.60	Картометрический метод	5.0	-
50	457144.79	2223519.73	Картометрический метод	5.0	-
51	457139.58	2223526.20	Картометрический метод	5.0	-
52	457135.27	2223531.57	Картометрический метод	5.0	-
53	457125.24	2223530.30	Картометрический метод	5.0	-
54	457114.51	2223528.96	Картометрический метод	5.0	-
55	457106.21	2223527.27	Картометрический метод	5.0	-
56	457096.88	2223521.01	Картометрический метод	5.0	-
57	457091.33	2223512.86	Картометрический метод	5.0	-
58	457090.80	2223511.54	Картометрический метод	5.0	-
59	457088.88	2223506.75	Картометрический метод	5.0	-
60	457089.83	2223498.55	Картометрический метод	5.0	-
61	457094.84	2223487.72	Картометрический метод	5.0	-
62	457093.69	2223482.18	Картометрический метод	5.0	-
63	457059.90	2223451.68	Картометрический метод	5.0	-
64	457057.88	2223442.35	Картометрический метод	5.0	-
65	457060.09	2223433.19	Картометрический метод	5.0	-
66	457066.68	2223427.57	Картометрический метод	5.0	-
67	457071.65	2223423.34	Картометрический метод	5.0	-
68	457081.01	2223424.02	Картометрический метод	5.0	-
69	457102.09	2223432.27	Картометрический метод	5.0	-
70	457115.33	2223432.65	Картометрический метод	5.0	-
71	457144.27	2223426.32	Картометрический метод	5.0	-

2. Сведения о характерных точках границ объекта					
Обозначение характерных точек границ	**Координаты, м**		**Метод определения координат характерной точки**	**Средняя квадратическая погрешность положения характерной точки (Mt), м**	**Описание обозначения точки на местности (при наличии)**
	X	**Y**			
1	**2**	**3**	**4**	**5**	**6**
72	457148.79	2223418.97	Картометрический метод	5.0	-
73	457148.83	2223412.76	Картометрический метод	5.0	-
74	457144.02	2223403.19	Картометрический метод	5.0	-
75	457107.46	2223392.04	Картометрический метод	5.0	-
76	457094.05	2223382.15	Картометрический метод	5.0	-
77	457083.33	2223366.30	Картометрический метод	5.0	-
78	457080.52	2223360.24	Картометрический метод	5.0	-
79	457082.31	2223350.01	Картометрический метод	5.0	-
80	457087.20	2223342.46	Картометрический метод	5.0	-
81	457105.91	2223329.89	Картометрический метод	5.0	-
82	457129.65	2223296.02	Картометрический метод	5.0	-
83	457139.20	2223275.74	Картометрический метод	5.0	-
84	457144.83	2223260.83	Картометрический метод	5.0	-
85	457157.51	2223207.59	Картометрический метод	5.0	-
86	457156.00	2223196.03	Картометрический метод	5.0	-
87	457151.26	2223188.13	Картометрический метод	5.0	-
88	457132.71	2223164.23	Картометрический метод	5.0	-
89	457129.03	2223150.05	Картометрический метод	5.0	-
90	457132.10	2223137.68	Картометрический метод	5.0	-
91	457143.16	2223131.74	Картометрический метод	5.0	-
92	457156.27	2223133.43	Картометрический метод	5.0	-
93	457170.53	2223138.89	Картометрический метод	5.0	-
94	457177.36	2223146.87	Картометрический метод	5.0	-
95	457189.94	2223182.60	Картометрический метод	5.0	-
96	457197.02	2223192.35	Картометрический метод	5.0	-

2. Сведения о характерных точках границ объекта					
Обозначение характерных точек границ	**Координаты, м**		**Метод определения координат характерной точки**	**Средняя квадратическая погрешность положения характерной точки (Mt), м**	**Описание обозначения точки на местности (при наличии)**
	X	**Y**			
1	**2**	**3**	**4**	**5**	**6**
97	457207.65	2223194.56	Картометрический метод	5.0	-
98	457216.24	2223191.62	Картометрический метод	5.0	-
99	457221.36	2223185.64	Картометрический метод	5.0	-
100	457224.29	2223162.97	Картометрический метод	5.0	-
101	457248.57	2223128.12	Картометрический метод	5.0	-
102	457273.05	2223126.42	Картометрический метод	5.0	-
103	457346.04	2223121.37	Картометрический метод	5.0	-
104	457371.03	2223121.42	Картометрический метод	5.0	-
105	457498.70	2223247.50	Картометрический метод	5.0	-
106	457630.85	2223377.36	Картометрический метод	5.0	-
107	457629.73	2223378.96	Картометрический метод	5.0	-
108	457672.24	2223415.45	Картометрический метод	5.0	-
109	457694.57	2223432.17	Картометрический метод	5.0	-
30	457668.89	2223539.13	Картометрический метод	5.0	-
110	457784.07	2221382.31	Картометрический метод	5.0	-
111	457199.71	2221328.74	Картометрический метод	5.0	-
112	457195.49	2221319.82	Картометрический метод	5.0	-
113	457182.74	2221311.51	Картометрический метод	5.0	-
114	457178.80	2221305.17	Картометрический метод	5.0	-
115	457174.85	2221298.82	Картометрический метод	5.0	-
116	457305.88	2221193.57	Картометрический метод	5.0	-
117	457668.79	2221109.33	Картометрический метод	5.0	-
110	457784.07	2221382.31	Картометрический метод	5.0	-
118	457936.30	2223152.79	Картометрический метод	5.0	-
119	457820.15	2223283.21	Картометрический метод	5.0	-

2. Сведения о характерных точках границ объекта					
Обозначение характерных точек границ	**Координаты, м**		**Метод определения координат характерной точки**	**Средняя квадратическая погрешность положения характерной точки (Mt), м**	**Описание обозначения точки на местности (при наличии)**
	X	**Y**			
1	**2**	**3**	**4**	**5**	**6**
120	457772.71	2223347.42	Картометрический метод	5.0	-
121	457743.65	2223378.78	Картометрический метод	5.0	-
122	457702.04	2223412.44	Картометрический метод	5.0	-
123	457685.37	2223399.56	Картометрический метод	5.0	-
124	457648.20	2223367.75	Картометрический метод	5.0	-
125	457512.04	2223233.96	Картометрический метод	5.0	-
126	457407.75	2223130.98	Картометрический метод	5.0	-
127	457417.95	2223129.54	Картометрический метод	5.0	-
128	457421.03	2223129.11	Картометрический метод	5.0	-
129	457496.05	2223118.60	Картометрический метод	5.0	-
130	457533.35	2223113.37	Картометрический метод	5.0	-
131	457565.48	2223075.35	Картометрический метод	5.0	-
132	457606.34	2223027.01	Картометрический метод	5.0	-
133	457627.67	2223001.77	Картометрический метод	5.0	-
134	457708.60	2222906.01	Картометрический метод	5.0	-
135	457741.15	2222914.64	Картометрический метод	5.0	-
136	457759.30	2222930.56	Картометрический метод	5.0	-
137	457776.19	2222953.77	Картометрический метод	5.0	-
138	457777.84	2222956.04	Картометрический метод	5.0	-
139	457789.34	2222971.84	Картометрический метод	5.0	-
140	457851.64	2222996.20	Картометрический метод	5.0	-
141	457890.32	2223075.39	Картометрический метод	5.0	-
118	457936.30	2223152.79	Картометрический метод	5.0	-
142	457202.88	2220321.00	Картометрический метод	5.0	-
143	457183.72	2220289.19	Картометрический метод	5.0	-

2. Сведения о характерных точках границ объекта					
Обозначение характерных точек границ	**Координаты, м**		**Метод определения координат характерной точки**	**Средняя квадратическая погрешность положения характерной точки (Mt), м**	**Описание обозначения точки на местности (при наличии)**
	X	**Y**			
1	**2**	**3**	**4**	**5**	**6**
144	457155.57	2220242.63	Картометрический метод	5.0	-
145	457154.46	2220240.78	Картометрический метод	5.0	-
146	457135.30	2220207.95	Картометрический метод	5.0	-
147	457135.16	2220207.86	Картометрический метод	5.0	-
148	457131.03	2220200.76	Картометрический метод	5.0	-
149	457119.00	2220208.76	Картометрический метод	5.0	-
150	457104.55	2220208.25	Картометрический метод	5.0	-
151	457092.33	2220199.26	Картометрический метод	5.0	-
152	457044.96	2220114.09	Картометрический метод	5.0	-
153	457009.99	2220052.48	Картометрический метод	5.0	-
154	456964.95	2219987.35	Картометрический метод	5.0	-
155	456939.93	2219961.05	Картометрический метод	5.0	-
156	456926.49	2219960.17	Картометрический метод	5.0	-
157	456912.69	2219945.98	Картометрический метод	5.0	-
158	456891.87	2219943.36	Картометрический метод	5.0	-
159	456872.26	2219934.95	Картометрический метод	5.0	-
160	456871.29	2219922.18	Картометрический метод	5.0	-
161	456863.26	2219915.10	Картометрический метод	5.0	-
162	456847.98	2219907.63	Картометрический метод	5.0	-
163	456843.69	2219905.54	Картометрический метод	5.0	-
164	456833.34	2219899.59	Картометрический метод	5.0	-
165	456823.15	2219893.75	Картометрический метод	5.0	-
166	456742.62	2219872.30	Картометрический метод	5.0	-
167	456746.15	2219838.44	Картометрический метод	5.0	-
168	456762.88	2219677.81	Картометрический метод	5.0	-

2. Сведения о характерных точках границ объекта					
Обозначение характерных точек границ	**Координаты, м**		**Метод определения координат характерной точки**	**Средняя квадратическая погрешность положения характерной точки (Mt), м**	**Описание обозначения точки на местности (при наличии)**
	X	**Y**			
1	**2**	**3**	**4**	**5**	**6**
169	456765.99	2219647.77	Картометрический метод	5.0	-
170	456766.47	2219643.23	Картометрический метод	5.0	-
171	456753.12	2219579.37	Картометрический метод	5.0	-
172	456743.02	2219514.32	Картометрический метод	5.0	-
173	456743.91	2219482.06	Картометрический метод	5.0	-
174	456721.19	2219479.27	Картометрический метод	5.0	-
175	456708.16	2219480.84	Картометрический метод	5.0	-
176	456702.51	2219440.52	Картометрический метод	5.0	-
177	456692.79	2219441.58	Картометрический метод	5.0	-
178	456687.90	2219409.01	Картометрический метод	5.0	-
179	456693.45	2219380.63	Картометрический метод	5.0	-
180	456697.73	2219381.48	Картометрический метод	5.0	-
181	456699.75	2219364.66	Картометрический метод	5.0	-
182	456700.83	2219355.68	Картометрический метод	5.0	-
183	456705.67	2219315.39	Картометрический метод	5.0	-
184	456710.23	2219264.52	Картометрический метод	5.0	-
185	456747.10	2219270.29	Картометрический метод	5.0	-
186	456747.04	2219281.94	Картометрический метод	5.0	-
187	456819.67	2219282.51	Картометрический метод	5.0	-
188	456818.74	2219347.17	Картометрический метод	5.0	-
189	456845.18	2219364.11	Картометрический метод	5.0	-
190	456876.83	2219384.39	Картометрический метод	5.0	-
191	456899.85	2219399.14	Картометрический метод	5.0	-
192	456919.45	2219411.71	Картометрический метод	5.0	-
193	456946.24	2219428.88	Картометрический метод	5.0	-

2. Сведения о характерных точках границ объекта					
Обозначение характерных точек границ	**Координаты, м**		**Метод определения координат характерной точки**	**Средняя квадратическая погрешность положения характерной точки (Mt), м**	**Описание обозначения точки на местности (при наличии)**
	X	**Y**			
1	**2**	**3**	**4**	**5**	**6**
194	457000.61	2219463.73	Картометрический метод	5.0	-
195	457034.69	2219485.55	Картометрический метод	5.0	-
196	457073.48	2219557.94	Картометрический метод	5.0	-
197	457080.81	2219571.61	Картометрический метод	5.0	-
198	457108.72	2219623.69	Картометрический метод	5.0	-
199	457133.89	2219670.64	Картометрический метод	5.0	-
200	457146.61	2219708.85	Картометрический метод	5.0	-
201	457179.41	2219807.34	Картометрический метод	5.0	-
202	457181.02	2219812.19	Картометрический метод	5.0	-
203	457194.91	2219853.91	Картометрический метод	5.0	-
204	457219.16	2219926.74	Картометрический метод	5.0	-
205	457233.42	2219969.60	Картометрический метод	5.0	-
206	457389.69	2220001.21	Картометрический метод	5.0	-
207	457397.51	2220002.79	Картометрический метод	5.0	-
208	457684.11	2220060.77	Картометрический метод	5.0	-
209	457739.43	2220071.96	Картометрический метод	5.0	-
210	457772.17	2220078.58	Картометрический метод	5.0	-
211	457831.92	2220090.67	Картометрический метод	5.0	-
212	458077.42	2220140.32	Картометрический метод	5.0	-
213	458090.91	2220391.00	Картометрический метод	5.0	-
214	458112.86	2220701.63	Картометрический метод	5.0	-
215	458146.86	2221064.51	Картометрический метод	5.0	-
216	457668.81	2221109.32	Картометрический метод	5.0	-
217	457858.23	2220730.16	Картометрический метод	5.0	-
218	457466.91	2220582.57	Картометрический метод	5.0	-

2. Сведения о характерных точках границ объекта					
Обозначение характерных точек границ	**Координаты, м**		**Метод определения координат характерной точки**	**Средняя квадратическая погрешность положения характерной точки (Mt), м**	**Описание обозначения точки на местности (при наличии)**
	X	**Y**			
1	**2**	**3**	**4**	**5**	**6**
219	457494.52	2220548.11	Картометрический метод	5.0	-
220	457621.44	2220389.70	Картометрический метод	5.0	-
221	457687.67	2220400.78	Картометрический метод	5.0	-
222	457761.00	2220424.53	Картометрический метод	5.0	-
223	457780.91	2220442.94	Картометрический метод	5.0	-
224	457787.93	2220448.96	Картометрический метод	5.0	-
225	457795.38	2220454.44	Картометрический метод	5.0	-
226	457803.22	2220459.35	Картометрический метод	5.0	-
227	457811.40	2220463.65	Картометрический метод	5.0	-
228	457819.88	2220467.33	Картометрический метод	5.0	-
229	457895.71	2220496.93	Картометрический метод	5.0	-
230	457901.69	2220498.95	Картометрический метод	5.0	-
231	457907.82	2220500.40	Картометрический метод	5.0	-
232	457914.07	2220501.28	Картометрический метод	5.0	-
233	457920.37	2220501.57	Картометрический метод	5.0	-
234	457927.67	2220501.18	Картометрический метод	5.0	-
235	457934.88	2220500.00	Картометрический метод	5.0	-
236	457941.92	2220498.06	Картометрический метод	5.0	-
237	457948.71	2220495.37	Картометрический метод	5.0	-
238	457955.18	2220491.96	Картометрический метод	5.0	-
239	457961.24	2220487.88	Картометрический метод	5.0	-
240	457966.82	2220483.17	Картометрический метод	5.0	-
241	457971.87	2220477.89	Картометрический метод	5.0	-
242	457976.32	2220472.09	Картометрический метод	5.0	-
243	457980.12	2220465.85	Картометрический метод	5.0	-

2. Сведения о характерных точках границ объекта					
Обозначение характерных точек границ	**Координаты, м**		**Метод определения координат характерной точки**	**Средняя квадратическая погрешность положения характерной точки (Mt), м**	**Описание обозначения точки на местности (при наличии)**
	X	**Y**			
1	**2**	**3**	**4**	**5**	**6**
244	457983.22	2220459.24	Картометрический метод	5.0	-
245	457985.60	2220452.33	Картометрический метод	5.0	-
246	457987.22	2220445.20	Картометрический метод	5.0	-
247	457988.06	2220437.95	Картометрический метод	5.0	-
248	457989.48	2220415.09	Картометрический метод	5.0	-
249	457989.51	2220408.58	Картометрический метод	5.0	-
250	457988.81	2220402.10	Картометрический метод	5.0	-
251	457987.38	2220395.74	Картометрический метод	5.0	-
252	457985.23	2220389.58	Картометрический метод	5.0	-
253	457982.40	2220383.71	Картометрический метод	5.0	-
254	457978.93	2220378.20	Картометрический метод	5.0	-
255	457974.85	2220373.11	Картометрический метод	5.0	-
256	457970.23	2220368.52	Картометрический метод	5.0	-
257	457965.11	2220364.48	Картометрический метод	5.0	-
258	457959.57	2220361.05	Картометрический метод	5.0	-
259	457953.68	2220358.26	Картометрический метод	5.0	-
260	457941.87	2220353.83	Картометрический метод	5.0	-
261	457929.85	2220350.00	Картометрический метод	5.0	-
262	457916.41	2220346.49	Картометрический метод	5.0	-
263	457902.79	2220343.73	Картометрический метод	5.0	-
264	457889.03	2220341.74	Картометрический метод	5.0	-
265	457791.32	2220321.97	Картометрический метод	5.0	-
266	457655.64	2220294.42	Картометрический метод	5.0	-
267	457627.07	2220277.52	Картометрический метод	5.0	-
268	457608.64	2220269.17	Картометрический метод	5.0	-

2. Сведения о характерных точках границ объекта

Обозначение характерных точек границ	Координаты, м		Метод определения координат характерной точки	Средняя квадратическая погрешность положения характерной точки (Mt), м	Описание обозначения точки на местности (при наличии)
	X	Y			
1	2	3	4	5	6
269	457582.17	2220254.86	Картометрический метод	5.0	-
270	457555.61	2220246.35	Картометрический метод	5.0	-
271	457533.71	2220236.75	Картометрический метод	5.0	-
272	457514.12	2220228.18	Картометрический метод	5.0	-
273	457508.33	2220227.09	Картометрический метод	5.0	-
274	457488.70	2220237.78	Картометрический метод	5.0	-
275	457483.78	2220240.67	Картометрический метод	5.0	-
276	457233.80	2220362.35	Картометрический метод	5.0	-
142	457202.88	2220321.00	Картометрический метод	5.0	-

3. Сведения о характерных точках части (частей) границы объекта

Обозначение характерных точек части границы	Координаты, м		Метод определения координат характерной точки	Средняя квадратическая погрешность положения характерной точки (Mt), м	Описание обозначения точки на местности (при наличии)
	X	Y			
1	2	3	4	5	6
-	-	-	-	-	-

Раздел 3

Сведения о местоположении измененных (уточненных) границ объекта

1. Система координат -

2. Сведения о характерных точках границ объекта

Обозначение характерных точек границ	Существующие координаты, м		Измененные (уточненные) координаты, м		Метод определения координат характерной точки	Средняя квадратическая погрешность положения характерной точки (Mt), м	Описание обозначения точки на местности (при наличии)
	X	Y	X	Y			
1	2	3	4	5	6	7	8
-	-	-	-	-	-	-	

3. Сведения о характерных точках части (частей) границы объекта

Обозначение характерных точек части границы	Существующие координаты, м		Измененные (уточненные) координаты, м		Метод определения координат характерной точки	Средняя квадратическая погрешность положения характерной точки (Mt), м	Описание обозначения точки на местности (при наличии)
	X	Y	X	Y			
1	2	3	4	5	6	7	8
-	-	-	-	-	-	-	

Раздел 4

План границ объекта

Обзорная схема границ объекта с указанием расположения листов плана границ

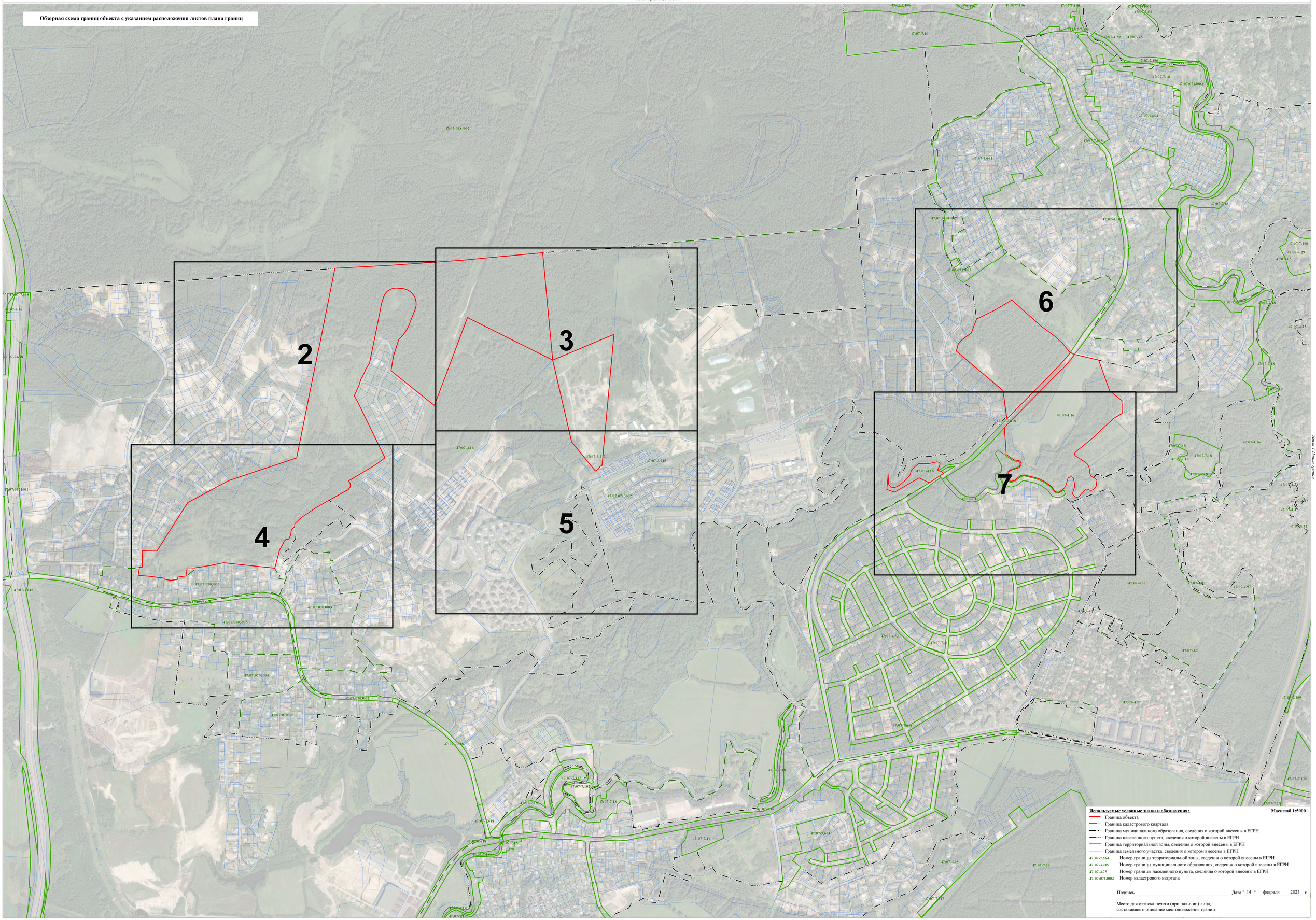

Используемые условные знаки и обозначения:

Масштаб 1:5000

- Граница объекта
- Граница кадастрового квартала
- Граница муниципального образования, сведения о которой внесены в ЕГРН
- Граница населенного пункта, сведения о которой внесены в ЕГРН
- Граница территориальной зоны, сведения о которой внесены в ЕГРН
- Граница земельного участка, сведения о котором внесены в ЕГРН

47:07:7.664 Номер границы территориальной зоны, сведения о которой внесены в ЕГРН

47:07:3.215 Номер границы муниципального образования, сведения о которой внесены в ЕГРН

47:07:4.75 Номер границы населенного пункта, сведения о которой внесены в ЕГРН

47:07:0713003 Номер кадастрового квартала

Подпись _____ Дата " 14 " февраля 2023 г.

Место для оттиска печати (при наличии) лица,
составившего описание местоположения границ

Лист 1 (Формат А0)

Раздел 4

План границ объекта

Используемые условные знаки и обозначения:

Масштаб 1:1000

- Граница объекта
- Граница кадастрового квартала
- Граница муниципального образования, сведения о которой внесены в ЕГРН
- Граница населенного пункта, сведения о которой внесены в ЕГРН
- Граница территориальной зоны, сведения о которой внесены в ЕГРН
- Граница земельного участка, сведения о котором внесены в ЕГРН
- 22 Характерная точка границы объекта работ
- :483 Номер земельного участка, сведения о границах которого внесены в ЕГРН, в кадастровом квартале
- 47:07-7.664 Номер границы территориальной зоны, сведения о которой внесены в ЕГРН
- 47:07-3.215 Номер границы муниципального образования, сведения о которой внесены в ЕГРН
- 47:07-4.75 Номер границы населенного пункта, сведения о которой внесены в ЕГРН
- 47:07:0713003 Номер кадастрового квартала

Подпись _____ Дата " 14 " февраля 2023 г.

Место для оттиска печати (при наличии) лица,
составившего описание местоположения границ

Лист 1 Планы границ

Раздел 4

План границ объекта

Используемые условные знаки и обозначения:

Масштаб 1:1000

Граница объекта

Граница кадастрового квартала

Граница муниципального образования, сведения о которой внесены в ЕГРН

Граница населенного пункта, сведения о которой внесены в ЕГРН

Граница территориальной зоны, сведения о которой внесены в ЕГРН

Граница земельного участка, сведения о котором внесены в ЕГРН

22 Характерная точка границы объекта работ

:483 Номер земельного участка, сведения о границах которого внесены в ЕГРН, в кадастровом квартале

47:07-7.664 Номер границы территориальной зоны, сведения о которой внесены в ЕГРН

47:07-3.215 Номер границы муниципального образования, сведения о которой внесены в ЕГРН

47:07-4.75 Номер границы населенного пункта, сведения о которой внесены в ЕГРН

47:07:0713003 Номер кадастрового квартала

Подпись _____ Дата " 14 " февраля 2023 г.

Место для оттиска печати (при наличии) лица,
составившего описание местоположения границ

Лист 3 Планы границ

Раздел 4

План границ объекта

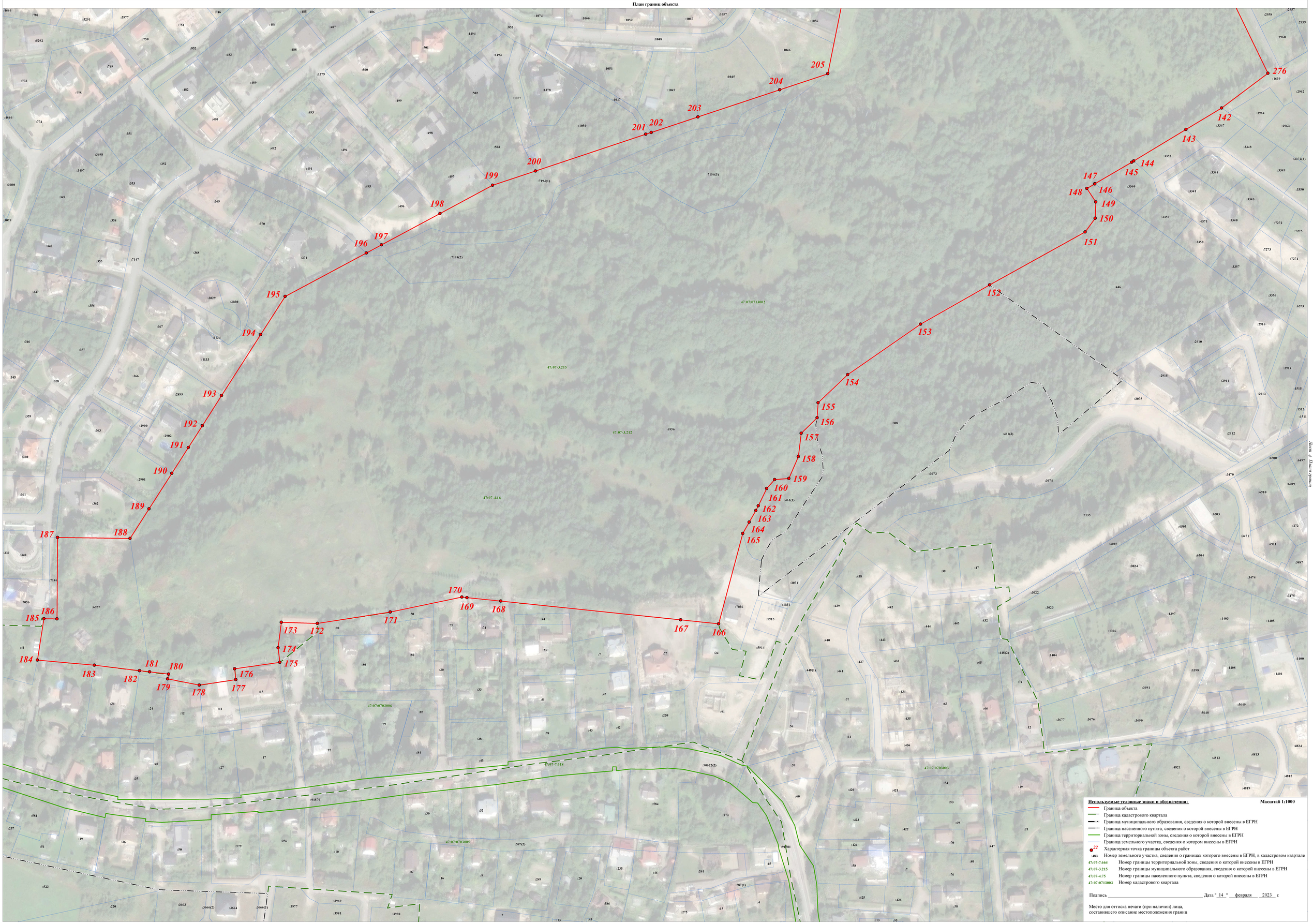

Используемые условные знаки и обозначения:

Масштаб 1:1000

- Граница объекта
- Граница кадастрового квартала
- Граница муниципального образования, сведения о которой внесены в ЕГРН
- Граница населенного пункта, сведения о которой внесены в ЕГРН
- Граница территориальной зоны, сведения о которой внесены в ЕГРН
- Граница земельного участка, сведения о котором внесены в ЕГРН
- 22 Характерная точка границы объекта работ
- :483 Номер земельного участка, сведения о границах которого внесены в ЕГРН, в кадастровом квартале
- 47:07-7.664 Номер границы территориальной зоны, сведения о которой внесены в ЕГРН
- 47:07-3.215 Номер границы муниципального образования, сведения о которой внесены в ЕГРН
- 47:07-4.75 Номер границы населенного пункта, сведения о которой внесены в ЕГРН
- 47:07:0713003 Номер кадастрового квартала

Подпись _____ Дата " 14 " февраля 2023 г.

Место для оттиска печати (при наличии) лица,
составившего описание местоположения границ

Раздел 4

План границ объекта

Используемые условные знаки и обозначения:

Масштаб 1:1000

Граница объекта

Граница кадастрового квартала

Граница муниципального образования, сведения о которой внесены в ЕГРН

Граница населенного пункта, сведения о которой внесены в ЕГРН

Граница территориальной зоны, сведения о которой внесены в ЕГРН

Граница земельного участка, сведения о котором внесены в ЕГРН

22 Характерная точка границы объекта работ

:403 Номер земельного участка, сведения о границах которого внесены в ЕГРН, в кадастровом квартале

47:07-7.664 Номер границы территориальной зоны, сведения о которой внесены в ЕГРН

47:07-3.215 Номер границы муниципального образования, сведения о которой внесены в ЕГРН

47:07-4.75 Номер границы населенного пункта, сведения о которой внесены в ЕГРН

47:07:0713003 Номер кадастрового квартала

Подпись _____ Дата " 14 " февраля 2023 г.

Место для оттиска печати (при наличии) лица,
составившего описание местоположения границ

Раздел 4

План границ объекта

Лист 6 Всего листов

Используемые условные знаки и обозначения:

Масштаб 1:1000

- Граница объекта
- Граница кадастрового квартала
- Граница муниципального образования, сведения о которой внесены в ЕГРН
- Граница населенного пункта, сведения о которой внесены в ЕГРН
- Граница территориальной зоны, сведения о которой внесены в ЕГРН
- Граница земельного участка, сведения о котором внесены в ЕГРН
- 22 Характерная точка границы объекта работ
- :483 Номер земельного участка, сведения о границах которого внесены в ЕГРН, в кадастровом квартале
- 47:07-7.664 Номер границы территориальной зоны, сведения о которой внесены в ЕГРН
- 47:07-3.215 Номер границы муниципального образования, сведения о которой внесены в ЕГРН
- 47:07-4.75 Номер границы населенного пункта, сведения о которой внесены в ЕГРН
- 47:07:0713003 Номер кадастрового квартала

Подпись _____ Дата " 14 " февраля 2023 г.

Место для оттиска печати (при наличии) лица,
составившего описание местоположения границ

Раздел 4

План границ объекта

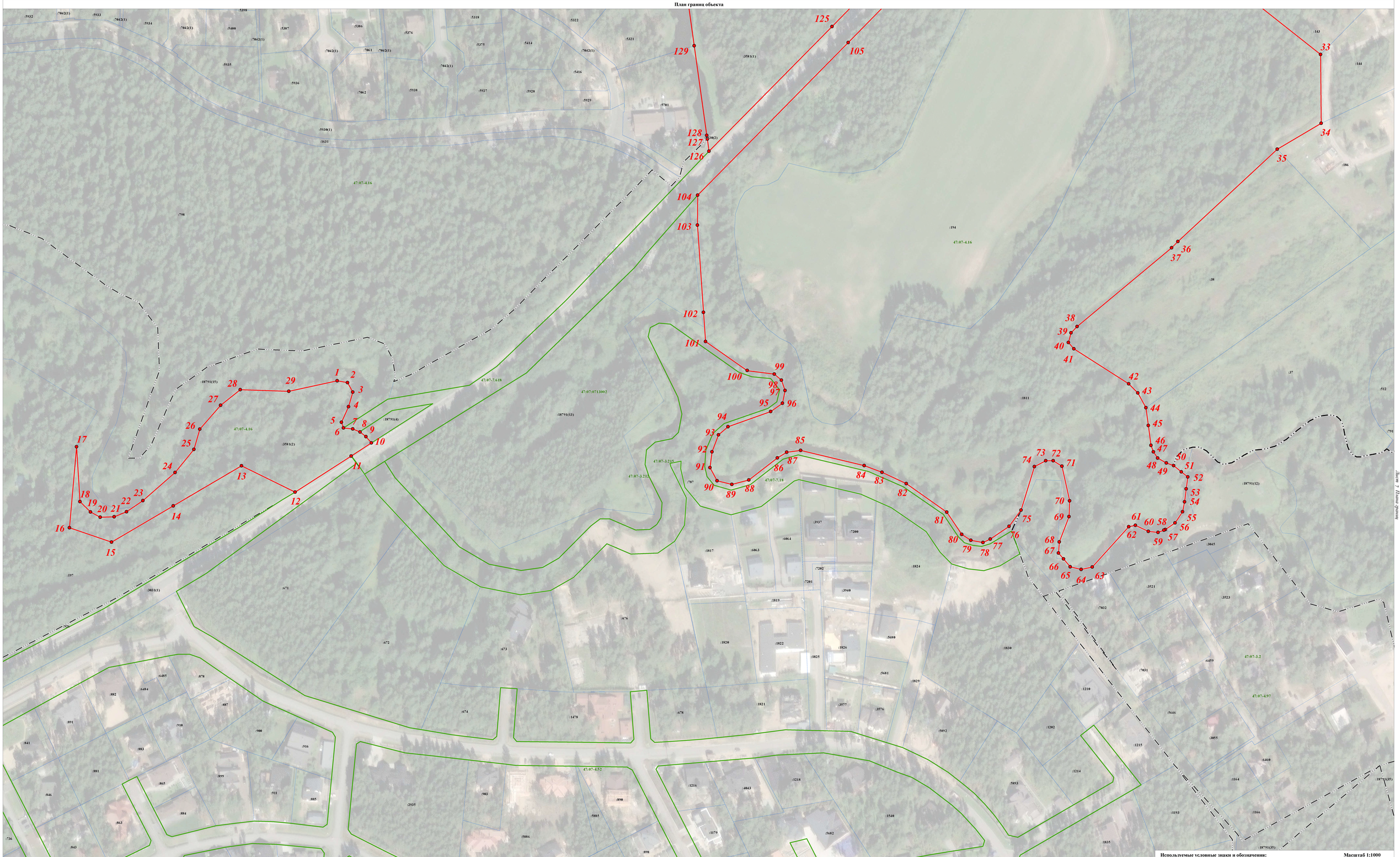

Используемые условные знаки и обозначения:

Масштаб 1:1000

- Граница объекта
- Граница кадастрового квартала
- Граница муниципального образования, сведения о которой внесены в ЕГРН
- Граница населенного пункта, сведения о которой внесены в ЕГРН
- Граница территориальной зоны, сведения о которой внесены в ЕГРН
- Граница земельного участка, сведения о котором внесены в ЕГРН
- 22 Характерная точка границы объекта работ
- :483 Номер земельного участка, сведения о границах которого внесены в ЕГРН, в кадастровом квартале
- 47:07-7.664 Номер границы территориальной зоны, сведения о которой внесены в ЕГРН
- 47:07-3.215 Номер границы муниципального образования, сведения о которой внесены в ЕГРН
- 47:07-4.75 Номер границы населенного пункта, сведения о которой внесены в ЕГРН
- 47:07:0713003 Номер кадастрового квартала

Подпись _____ Дата " 14 " февраля 2023 г.

Место для оттиска печати (при наличии) лица, составившего описание местоположения границ

Лист 1 Планшет 1

ТЕКСТОВОЕ ОПИСАНИЕ
местоположения границ населенных пунктов, территориальных зон

Прохождение границы		Описание прохождения границы
от точки	до точки	
1	2	3
1	2	-
2	3	-
3	4	-
4	5	-
5	6	-
6	7	-
7	8	-
8	9	-
9	10	-
10	11	-
11	12	-
12	13	-
13	14	-
14	15	-
15	16	-
16	17	-
17	18	-
18	19	-
19	20	-
20	21	-
21	22	-
22	23	-
23	24	-
24	25	-
25	26	-
26	27	-
27	28	-
28	29	-
29	1	-
30	31	-
31	32	-
32	33	-
33	34	-
34	35	-
35	36	-
36	37	-
37	38	-

ТЕКСТОВОЕ ОПИСАНИЕ
местоположения границ населенных пунктов, территориальных зон

Прохождение границы		Описание прохождения границы
от точки	до точки	
1	2	3
38	39	-
39	40	-
40	41	-
41	42	-
42	43	-
43	44	-
44	45	-
45	46	-
46	47	-
47	48	-
48	49	-
49	50	-
50	51	-
51	52	-
52	53	-
53	54	-
54	55	-
55	56	-
56	57	-
57	58	-
58	59	-
59	60	-
60	61	-
61	62	-
62	63	-
63	64	-
64	65	-
65	66	-
66	67	-
67	68	-
68	69	-
69	70	-
70	71	-
71	72	-
72	73	-
73	74	-
74	75	-

ТЕКСТОВОЕ ОПИСАНИЕ
местоположения границ населенных пунктов, территориальных зон

Прохождение границы		Описание прохождения границы
от точки	до точки	
1	2	3
75	76	-
76	77	-
77	78	-
78	79	-
79	80	-
80	81	-
81	82	-
82	83	-
83	84	-
84	85	-
85	86	-
86	87	-
87	88	-
88	89	-
89	90	-
90	91	-
91	92	-
92	93	-
93	94	-
94	95	-
95	96	-
96	97	-
97	98	-
98	99	-
99	100	-
100	101	-
101	102	-
102	103	-
103	104	-
104	105	-
105	106	-
106	107	-
107	108	-
108	109	-
109	30	-
110	111	-
111	112	-

ТЕКСТОВОЕ ОПИСАНИЕ
местоположения границ населенных пунктов, территориальных зон

Прохождение границы		Описание прохождения границы
от точки	до точки	
1	2	3
112	113	-
113	114	-
114	115	-
115	116	-
116	117	-
117	110	-
118	119	-
119	120	-
120	121	-
121	122	-
122	123	-
123	124	-
124	125	-
125	126	-
126	127	-
127	128	-
128	129	-
129	130	-
130	131	-
131	132	-
132	133	-
133	134	-
134	135	-
135	136	-
136	137	-
137	138	-
138	139	-
139	140	-
140	141	-
141	118	-
142	143	-
143	144	-
144	145	-
145	146	-
146	147	-
147	148	-
148	149	-

ТЕКСТОВОЕ ОПИСАНИЕ
местоположения границ населенных пунктов, территориальных зон

Прохождение границы		Описание прохождения границы
от точки	до точки	
1	2	3
149	150	-
150	151	-
151	152	-
152	153	-
153	154	-
154	155	-
155	156	-
156	157	-
157	158	-
158	159	-
159	160	-
160	161	-
161	162	-
162	163	-
163	164	-
164	165	-
165	166	-
166	167	-
167	168	-
168	169	-
169	170	-
170	171	-
171	172	-
172	173	-
173	174	-
174	175	-
175	176	-
176	177	-
177	178	-
178	179	-
179	180	-
180	181	-
181	182	-
182	183	-
183	184	-
184	185	-
185	186	-

ТЕКСТОВОЕ ОПИСАНИЕ
местоположения границ населенных пунктов, территориальных зон

Прохождение границы		Описание прохождения границы
от точки	до точки	
1	2	3
186	187	-
187	188	-
188	189	-
189	190	-
190	191	-
191	192	-
192	193	-
193	194	-
194	195	-
195	196	-
196	197	-
197	198	-
198	199	-
199	200	-
200	201	-
201	202	-
202	203	-
203	204	-
204	205	-
205	206	-
206	207	-
207	208	-
208	209	-
209	210	-
210	211	-
211	212	-
212	213	-
213	214	-
214	215	-
215	216	-
216	217	-
217	218	-
218	219	-
219	220	-
220	221	-
221	222	-
222	223	-

ТЕКСТОВОЕ ОПИСАНИЕ
местоположения границ населенных пунктов, территориальных зон

Прохождение границы		Описание прохождения границы
от точки	до точки	
1	2	3
223	224	-
224	225	-
225	226	-
226	227	-
227	228	-
228	229	-
229	230	-
230	231	-
231	232	-
232	233	-
233	234	-
234	235	-
235	236	-
236	237	-
237	238	-
238	239	-
239	240	-
240	241	-
241	242	-
242	243	-
243	244	-
244	245	-
245	246	-
246	247	-
247	248	-
248	249	-
249	250	-
250	251	-
251	252	-
252	253	-
253	254	-
254	255	-
255	256	-
256	257	-
257	258	-
258	259	-
259	260	-

ТЕКСТОВОЕ ОПИСАНИЕ
местоположения границ населенных пунктов, территориальных зон

Прохождение границы		Описание прохождения границы
от точки	до точки	
1	2	3
260	261	-
261	262	-
262	263	-
263	264	-
264	265	-
265	266	-
266	267	-
267	268	-
268	269	-
269	270	-
270	271	-
271	272	-
272	273	-
273	274	-
274	275	-
275	276	-
276	142	-

ГРАФИЧЕСКОЕ ОПИСАНИЕ
местоположения границ населенных пунктов, территориальных зон, особо охраняемых природных территорий, зон с особыми условиями использования территории

Зона застройки индивидуальными жилыми домами

(наименование объекта, местоположение границ которого описано (далее - объект))

Раздел 1

Сведения об объекте

№ п/п	Характеристики объекта	Описание характеристик
1	2	3
1.	Местоположение объекта	Ленинградская область, район Всеволожский, сельское поселение Бугровское
2.	Площадь объекта +/- величина погрешности определения площади (Р +/- Дельта Р)	1885268 +/- 24028 м²
3.	Иные характеристики объекта	-

Раздел 2

Сведения о местоположении границ объекта

1. Система координат МСК 47 зона 2

2. Сведения о характерных точках границ объекта

Обозначение характерных точек границ	Координаты, м		Метод определения координат характерной точки	Средняя квадратическая погрешность положения характерной точки (Mt), м	Описание обозначения точки на местности (при наличии)
	X	Y			
1	2	3	4	5	6
1	456617.78	2219161.70	Картометрический метод	5.0	-
2	456610.42	2219191.14	Картометрический метод	5.0	-
3	456578.22	2219289.25	Картометрический метод	5.0	-
4	456577.26	2219293.32	Картометрический метод	5.0	-
5	456569.64	2219324.81	Картометрический метод	5.0	-
6	456573.38	2219325.51	Картометрический метод	5.0	-
7	456572.39	2219331.56	Картометрический метод	5.0	-
8	456568.69	2219361.25	Картометрический метод	5.0	-
9	456568.28	2219361.06	Картометрический метод	5.0	-
10	456566.31	2219360.68	Картометрический метод	5.0	-
11	456565.54	2219375.41	Картометрический метод	5.0	-
12	456567.89	2219419.58	Картометрический метод	5.0	-
13	456572.19	2219419.51	Картометрический метод	5.0	-
14	456575.34	2219461.28	Картометрический метод	5.0	-
15	456574.12	2219461.31	Картометрический метод	5.0	-
16	456578.35	2219502.93	Картометрический метод	5.0	-
17	456584.75	2219553.61	Картометрический метод	5.0	-
18	456589.84	2219590.05	Картометрический метод	5.0	-
19	456594.51	2219630.54	Картометрический метод	5.0	-
20	456595.66	2219642.13	Картометрический метод	5.0	-
21	456599.26	2219673.92	Картометрический метод	5.0	-
22	456606.92	2219727.13	Картометрический метод	5.0	-

2. Сведения о характерных точках границ объекта					
Обозначение характерных точек границ	**Координаты, м**		**Метод определения координат характерной точки**	**Средняя квадратическая погрешность положения характерной точки (Mt), м**	**Описание обозначения точки на местности (при наличии)**
	X	**Y**			
1	**2**	**3**	**4**	**5**	**6**
23	456611.30	2219777.69	Картометрический метод	5.0	-
24	456615.04	2219777.84	Картометрический метод	5.0	-
25	456614.99	2219781.37	Картометрический метод	5.0	-
26	456611.60	2219781.21	Картометрический метод	5.0	-
27	456612.99	2219793.56	Картометрический метод	5.0	-
28	456612.96	2219813.55	Картометрический метод	5.0	-
29	456613.47	2219820.56	Картометрический метод	5.0	-
30	456613.89	2219826.40	Картометрический метод	5.0	-
31	456613.69	2219828.86	Картометрический метод	5.0	-
32	456612.69	2219841.04	Картометрический метод	5.0	-
33	456609.99	2219853.51	Картометрический метод	5.0	-
34	456606.78	2219868.30	Картометрический метод	5.0	-
35	456600.36	2219882.42	Картометрический метод	5.0	-
36	456595.62	2219888.32	Картометрический метод	5.0	-
37	456583.12	2219902.84	Картометрический метод	5.0	-
38	456582.76	2219906.98	Картометрический метод	5.0	-
39	456571.54	2219915.03	Картометрический метод	5.0	-
40	456546.25	2219925.22	Картометрический метод	5.0	-
41	456541.00	2219926.17	Картометрический метод	5.0	-
42	456539.11	2219926.76	Картометрический метод	5.0	-
43	456513.67	2219934.70	Картометрический метод	5.0	-
44	456450.81	2219945.36	Картометрический метод	5.0	-
45	456407.10	2219953.70	Картометрический метод	5.0	-
46	456353.90	2219961.44	Картометрический метод	5.0	-
47	456352.39	2219967.29	Картометрический метод	5.0	-

2. Сведения о характерных точках границ объекта					
Обозначение характерных точек границ	**Координаты, м**		**Метод определения координат характерной точки**	**Средняя квадратическая погрешность положения характерной точки (Mt), м**	**Описание обозначения точки на местности (при наличии)**
	X	**Y**			
1	**2**	**3**	**4**	**5**	**6**
48	456349.01	2219968.01	Картометрический метод	5.0	-
49	456350.56	2219961.94	Картометрический метод	5.0	-
50	456345.11	2219962.76	Картометрический метод	5.0	-
51	456323.39	2219967.06	Картометрический метод	5.0	-
52	456303.18	2219970.65	Картометрический метод	5.0	-
53	456286.41	2219973.12	Картометрический метод	5.0	-
54	456261.30	2219983.32	Картометрический метод	5.0	-
55	456235.71	2219995.44	Картометрический метод	5.0	-
56	456213.74	2220010.82	Картометрический метод	5.0	-
57	456194.85	2220027.00	Картометрический метод	5.0	-
58	456192.93	2220029.31	Картометрический метод	5.0	-
59	456180.95	2220049.33	Картометрический метод	5.0	-
60	456165.95	2220079.41	Картометрический метод	5.0	-
61	456163.90	2220089.71	Картометрический метод	5.0	-
62	456162.46	2220102.20	Картометрический метод	5.0	-
63	456160.11	2220131.93	Картометрический метод	5.0	-
64	456156.43	2220210.12	Картометрический метод	5.0	-
65	456153.19	2220280.59	Картометрический метод	5.0	-
66	456151.23	2220323.29	Картометрический метод	5.0	-
67	456151.03	2220328.88	Картометрический метод	5.0	-
68	456150.82	2220335.10	Картометрический метод	5.0	-
69	456149.09	2220385.21	Картометрический метод	5.0	-
70	456146.64	2220394.68	Картометрический метод	5.0	-
71	456139.18	2220423.41	Картометрический метод	5.0	-
72	456092.76	2220405.82	Картометрический метод	5.0	-

2. Сведения о характерных точках границ объекта					
Обозначение характерных точек границ	**Координаты, м**		**Метод определения координат характерной точки**	**Средняя квадратическая погрешность положения характерной точки (Mt), м**	**Описание обозначения точки на местности (при наличии)**
	X	**Y**			
1	**2**	**3**	**4**	**5**	**6**
73	456091.51	2220388.36	Картометрический метод	5.0	-
74	456097.62	2220337.14	Картометрический метод	5.0	-
75	456083.06	2220336.93	Картометрический метод	5.0	-
76	456067.39	2220318.88	Картометрический метод	5.0	-
77	456067.85	2220300.61	Картометрический метод	5.0	-
78	456002.19	2220297.77	Картометрический метод	5.0	-
79	455929.61	2220280.68	Картометрический метод	5.0	-
80	455936.95	2220235.21	Картометрический метод	5.0	-
81	455937.99	2220235.36	Картометрический метод	5.0	-
82	455967.48	2220239.55	Картометрический метод	5.0	-
83	456009.46	2220245.50	Картометрический метод	5.0	-
84	456012.97	2220246.00	Картометрический метод	5.0	-
85	456076.45	2220250.77	Картометрический метод	5.0	-
86	456080.87	2220219.23	Картометрический метод	5.0	-
87	456087.78	2220218.37	Картометрический метод	5.0	-
88	456085.53	2220190.91	Картометрический метод	5.0	-
89	456077.35	2220190.31	Картометрический метод	5.0	-
90	456090.97	2220063.83	Картометрический метод	5.0	-
91	456012.95	2220055.13	Картометрический метод	5.0	-
92	455954.35	2220057.17	Картометрический метод	5.0	-
93	455956.92	2220050.47	Картометрический метод	5.0	-
94	455972.32	2220011.22	Картометрический метод	5.0	-
95	455950.41	2220010.41	Картометрический метод	5.0	-
96	455944.87	2220009.36	Картометрический метод	5.0	-
97	455947.28	2219994.93	Картометрический метод	5.0	-

2. Сведения о характерных точках границ объекта					
Обозначение характерных точек границ	**Координаты, м**		**Метод определения координат характерной точки**	**Средняя квадратическая погрешность положения характерной точки (Mt), м**	**Описание обозначения точки на местности (при наличии)**
	X	**Y**			
1	**2**	**3**	**4**	**5**	**6**
98	455953.55	2219993.66	Картометрический метод	5.0	-
99	455958.15	2219966.56	Картометрический метод	5.0	-
100	455976.27	2219968.14	Картометрический метод	5.0	-
101	455978.76	2219933.26	Картометрический метод	5.0	-
102	455986.67	2219813.53	Картометрический метод	5.0	-
103	455989.72	2219767.58	Картометрический метод	5.0	-
104	455992.21	2219729.86	Картометрический метод	5.0	-
105	456001.23	2219723.80	Картометрический метод	5.0	-
106	456004.27	2219707.35	Картометрический метод	5.0	-
107	456008.30	2219667.63	Картометрический метод	5.0	-
108	456004.69	2219641.53	Картометрический метод	5.0	-
109	455991.45	2219580.83	Картометрический метод	5.0	-
110	455987.28	2219557.60	Картометрический метод	5.0	-
111	456014.38	2219569.58	Картометрический метод	5.0	-
112	456070.68	2219618.83	Картометрический метод	5.0	-
113	456103.85	2219611.27	Картометрический метод	5.0	-
114	456178.80	2219677.73	Картометрический метод	5.0	-
115	456259.56	2219661.10	Картометрический метод	5.0	-
116	456284.02	2219663.68	Картометрический метод	5.0	-
117	456312.67	2219443.51	Картометрический метод	5.0	-
118	456371.97	2219451.80	Картометрический метод	5.0	-
119	456405.33	2219456.45	Картометрический метод	5.0	-
120	456438.30	2219461.06	Картометрический метод	5.0	-
121	456478.07	2219466.61	Картометрический метод	5.0	-
122	456502.01	2219469.95	Картометрический метод	5.0	-

2. Сведения о характерных точках границ объекта					
Обозначение характерных точек границ	**Координаты, м**		**Метод определения координат характерной точки**	**Средняя квадратическая погрешность положения характерной точки (Mt), м**	**Описание обозначения точки на местности (при наличии)**
	X	**Y**			
1	**2**	**3**	**4**	**5**	**6**
123	456503.93	2219413.60	Картометрический метод	5.0	-
124	456505.33	2219372.47	Картометрический метод	5.0	-
125	456545.50	2219186.41	Картометрический метод	5.0	-
126	456577.75	2219175.38	Картометрический метод	5.0	-
127	456581.00	2219174.28	Картометрический метод	5.0	-
128	456603.32	2219182.10	Картометрический метод	5.0	-
129	456609.48	2219164.54	Картометрический метод	5.0	-
1	456617.78	2219161.70	Картометрический метод	5.0	-
130	456538.82	2219919.51	Картометрический метод	5.0	-
131	456537.83	2219895.15	Картометрический метод	5.0	-
132	456516.53	2219897.64	Картометрический метод	5.0	-
133	456519.00	2219922.11	Картометрический метод	5.0	-
134	456525.48	2219921.26	Картометрический метод	5.0	-
135	456532.89	2219920.28	Картометрический метод	5.0	-
130	456538.82	2219919.51	Картометрический метод	5.0	-
136	456440.14	2219826.99	Картометрический метод	5.0	-
137	456417.73	2219825.86	Картометрический метод	5.0	-
138	456400.24	2219824.70	Картометрический метод	5.0	-
139	456362.23	2219822.16	Картометрический метод	5.0	-
140	456356.53	2219821.80	Картометрический метод	5.0	-
141	456355.33	2219845.40	Картометрический метод	5.0	-
142	456355.39	2219858.51	Картометрический метод	5.0	-
143	456436.21	2219866.74	Картометрический метод	5.0	-
136	456440.14	2219826.99	Картометрический метод	5.0	-
144	456179.97	2219871.57	Картометрический метод	5.0	-

2. Сведения о характерных точках границ объекта					
Обозначение характерных точек границ	**Координаты, м**		**Метод определения координат характерной точки**	**Средняя квадратическая погрешность положения характерной точки (Mt), м**	**Описание обозначения точки на местности (при наличии)**
	X	**Y**			
1	**2**	**3**	**4**	**5**	**6**
145	456177.38	2219855.91	Картометрический метод	5.0	-
146	456174.98	2219836.69	Картометрический метод	5.0	-
147	456170.48	2219835.47	Картометрический метод	5.0	-
148	456165.88	2219834.20	Картометрический метод	5.0	-
149	456164.49	2219826.40	Картометрический метод	5.0	-
150	456158.26	2219824.78	Картометрический метод	5.0	-
151	456137.25	2219820.41	Картометрический метод	5.0	-
152	456135.62	2219818.41	Картометрический метод	5.0	-
153	456120.98	2219814.56	Картометрический метод	5.0	-
154	456121.16	2219812.52	Картометрический метод	5.0	-
155	456107.82	2219809.87	Картометрический метод	5.0	-
156	456088.01	2219806.07	Картометрический метод	5.0	-
157	456061.20	2219800.63	Картометрический метод	5.0	-
158	456049.18	2219800.22	Картометрический метод	5.0	-
159	456028.97	2219798.21	Картометрический метод	5.0	-
160	455999.11	2219795.90	Картометрический метод	5.0	-
161	455998.97	2219802.53	Картометрический метод	5.0	-
162	455998.75	2219806.05	Картометрический метод	5.0	-
163	455998.68	2219806.86	Картометрический метод	5.0	-
164	456036.99	2219808.31	Картометрический метод	5.0	-
165	456038.36	2219808.18	Картометрический метод	5.0	-
166	456075.77	2219810.65	Картометрический метод	5.0	-
167	456075.95	2219810.88	Картометрический метод	5.0	-
168	456129.70	2219827.15	Картометрический метод	5.0	-
169	456126.72	2219853.01	Картометрический метод	5.0	-

2. Сведения о характерных точках границ объекта					
Обозначение характерных точек границ	**Координаты, м**		**Метод определения координат характерной точки**	**Средняя квадратическая погрешность положения характерной точки (Mt), м**	**Описание обозначения точки на местности (при наличии)**
	X	**Y**			
1	**2**	**3**	**4**	**5**	**6**
170	456126.56	2219861.31	Картометрический метод	5.0	-
171	456136.69	2219869.86	Картометрический метод	5.0	-
144	456179.97	2219871.57	Картометрический метод	5.0	-
172	456646.01	2220714.88	Картометрический метод	5.0	-
173	456605.82	2220741.87	Картометрический метод	5.0	-
174	456562.25	2220716.45	Картометрический метод	5.0	-
175	456555.51	2220679.36	Картометрический метод	5.0	-
176	456605.00	2220635.72	Картометрический метод	5.0	-
172	456646.01	2220714.88	Картометрический метод	5.0	-
177	457041.00	2219081.25	Картометрический метод	5.0	-
178	457036.01	2219084.36	Картометрический метод	5.0	-
179	457008.60	2219071.04	Картометрический метод	5.0	-
180	457000.30	2219066.34	Картометрический метод	5.0	-
181	456935.50	2219027.03	Картометрический метод	5.0	-
182	456914.44	2219013.88	Картометрический метод	5.0	-
183	456901.16	2219001.17	Картометрический метод	5.0	-
184	456894.15	2218989.52	Картометрический метод	5.0	-
185	456886.95	2218974.04	Картометрический метод	5.0	-
186	456882.65	2218960.87	Картометрический метод	5.0	-
187	456878.16	2218943.55	Картометрический метод	5.0	-
188	456875.27	2218924.36	Картометрический метод	5.0	-
189	456872.78	2218884.40	Картометрический метод	5.0	-
190	456870.64	2218844.66	Картометрический метод	5.0	-
191	456868.78	2218804.41	Картометрический метод	5.0	-
192	456867.56	2218770.55	Картометрический метод	5.0	-

2. Сведения о характерных точках границ объекта					
Обозначение характерных точек границ	**Координаты, м**		**Метод определения координат характерной точки**	**Средняя квадратическая погрешность положения характерной точки (Mt), м**	**Описание обозначения точки на местности (при наличии)**
	X	**Y**			
1	**2**	**3**	**4**	**5**	**6**
193	456867.37	2218765.39	Картометрический метод	5.0	-
194	456890.21	2218762.00	Картометрический метод	5.0	-
195	456888.14	2218756.01	Картометрический метод	5.0	-
196	456973.98	2218746.51	Картометрический метод	5.0	-
197	456974.29	2218751.52	Картометрический метод	5.0	-
198	456976.02	2218765.71	Картометрический метод	5.0	-
199	456978.62	2218797.78	Картометрический метод	5.0	-
200	456980.39	2218821.16	Картометрический метод	5.0	-
201	456982.13	2218837.64	Картометрический метод	5.0	-
202	456983.09	2218849.67	Картометрический метод	5.0	-
203	456986.41	2218860.66	Картометрический метод	5.0	-
204	456992.54	2218871.57	Картометрический метод	5.0	-
205	456997.35	2218876.77	Картометрический метод	5.0	-
206	457021.88	2218902.57	Картометрический метод	5.0	-
207	457028.08	2218911.71	Картометрический метод	5.0	-
208	457033.19	2218920.43	Картометрический метод	5.0	-
209	457033.40	2218924.60	Картометрический метод	5.0	-
210	457035.87	2218975.46	Картометрический метод	5.0	-
211	457038.30	2219025.49	Картометрический метод	5.0	-
177	457041.00	2219081.25	Картометрический метод	5.0	-
212	457083.90	2218845.85	Картометрический метод	5.0	-
213	457083.29	2218857.72	Картометрический метод	5.0	-
214	457078.24	2218873.76	Картометрический метод	5.0	-
215	457073.15	2218882.66	Картометрический метод	5.0	-
216	457060.89	2218894.28	Картометрический метод	5.0	-

2. Сведения о характерных точках границ объекта					
Обозначение характерных точек границ	**Координаты, м**		**Метод определения координат характерной точки**	**Средняя квадратическая погрешность положения характерной точки (Mt), м**	**Описание обозначения точки на местности (при наличии)**
	X	**Y**			
1	**2**	**3**	**4**	**5**	**6**
217	457052.47	2218897.31	Картометрический метод	5.0	-
218	457049.26	2218892.12	Картометрический метод	5.0	-
219	457044.78	2218893.31	Картометрический метод	5.0	-
220	457037.02	2218894.60	Картометрический метод	5.0	-
221	457022.09	2218880.63	Картометрический метод	5.0	-
222	457005.84	2218864.26	Картометрический метод	5.0	-
223	456999.59	2218853.28	Картометрический метод	5.0	-
224	456997.96	2218846.61	Картометрический метод	5.0	-
225	456994.51	2218807.47	Картометрический метод	5.0	-
226	456993.71	2218798.21	Картометрический метод	5.0	-
227	457035.63	2218791.55	Картометрический метод	5.0	-
228	457070.55	2218785.99	Картометрический метод	5.0	-
229	457070.70	2218786.98	Картометрический метод	5.0	-
230	457074.66	2218786.36	Картометрический метод	5.0	-
231	457075.96	2218794.55	Картометрический метод	5.0	-
232	457082.11	2218833.23	Картометрический метод	5.0	-
212	457083.90	2218845.85	Картометрический метод	5.0	-
233	457151.84	2219170.69	Картометрический метод	5.0	-
234	457122.16	2219156.80	Картометрический метод	5.0	-
235	457107.57	2219153.29	Картометрический метод	5.0	-
236	457104.33	2219152.52	Картометрический метод	5.0	-
237	457082.68	2219151.25	Картометрический метод	5.0	-
238	457064.34	2219152.75	Картометрический метод	5.0	-
239	457061.65	2219125.56	Картометрический метод	5.0	-
240	457059.95	2219097.96	Картометрический метод	5.0	-

2. Сведения о характерных точках границ объекта					
Обозначение характерных точек границ	**Координаты, м**		**Метод определения координат характерной точки**	**Средняя квадратическая погрешность положения характерной точки (Mt), м**	**Описание обозначения точки на местности (при наличии)**
	X	**Y**			
1	**2**	**3**	**4**	**5**	**6**
241	457059.39	2219088.65	Картометрический метод	5.0	-
242	457057.99	2219059.87	Картометрический метод	5.0	-
243	457056.24	2219023.73	Картометрический метод	5.0	-
244	457056.12	2219021.38	Картометрический метод	5.0	-
245	457054.09	2218979.75	Картометрический метод	5.0	-
246	457053.40	2218965.53	Картометрический метод	5.0	-
247	457053.07	2218958.81	Картометрический метод	5.0	-
248	457051.73	2218932.01	Картометрический метод	5.0	-
249	457053.85	2218926.28	Картометрический метод	5.0	-
250	457075.69	2218905.16	Картометрический метод	5.0	-
251	457085.50	2218895.70	Картометрический метод	5.0	-
252	457092.73	2218885.79	Картометрический метод	5.0	-
253	457096.13	2218876.61	Картометрический метод	5.0	-
254	457099.95	2218864.13	Картометрический метод	5.0	-
255	457101.90	2218853.68	Картометрический метод	5.0	-
256	457101.71	2218843.33	Картометрический метод	5.0	-
257	457100.04	2218831.36	Картометрический метод	5.0	-
258	457092.26	2218782.54	Картометрический метод	5.0	-
259	457085.38	2218739.21	Картометрический метод	5.0	-
260	457116.97	2218735.71	Картометрический метод	5.0	-
261	457121.56	2218750.95	Картометрический метод	5.0	-
262	457127.81	2218773.84	Картометрический метод	5.0	-
263	457128.09	2218776.85	Картометрический метод	5.0	-
264	457128.38	2218779.98	Картометрический метод	5.0	-
265	457130.40	2218807.55	Картометрический метод	5.0	-

2. Сведения о характерных точках границ объекта					
Обозначение характерных точек границ	**Координаты, м**		**Метод определения координат характерной точки**	**Средняя квадратическая погрешность положения характерной точки (Mt), м**	**Описание обозначения точки на местности (при наличии)**
	X	**Y**			
1	**2**	**3**	**4**	**5**	**6**
266	457133.78	2218831.28	Картометрический метод	5.0	-
267	457133.47	2218838.73	Картометрический метод	5.0	-
268	457133.20	2218842.01	Картометрический метод	5.0	-
269	457127.83	2218864.73	Картометрический метод	5.0	-
270	457124.13	2218877.33	Картометрический метод	5.0	-
271	457122.72	2218884.32	Картометрический метод	5.0	-
272	457122.38	2218907.78	Картометрический метод	5.0	-
273	457122.69	2218915.37	Картометрический метод	5.0	-
274	457123.03	2218923.79	Картометрический метод	5.0	-
275	457125.44	2218938.96	Картометрический метод	5.0	-
276	457125.61	2218942.90	Картометрический метод	5.0	-
277	457125.20	2218955.30	Картометрический метод	5.0	-
278	457125.15	2218958.81	Картометрический метод	5.0	-
279	457126.59	2218964.75	Картометрический метод	5.0	-
280	457130.28	2218983.66	Картометрический метод	5.0	-
281	457130.67	2218987.62	Картометрический метод	5.0	-
282	457131.32	2219003.18	Картометрический метод	5.0	-
283	457132.12	2219008.24	Картометрический метод	5.0	-
284	457134.30	2219019.93	Картометрический метод	5.0	-
285	457137.25	2219035.85	Картометрический метод	5.0	-
286	457140.47	2219053.08	Картометрический метод	5.0	-
287	457141.07	2219057.04	Картометрический метод	5.0	-
288	457145.20	2219068.72	Картометрический метод	5.0	-
289	457145.41	2219069.33	Картометрический метод	5.0	-
290	457147.71	2219077.25	Картометрический метод	5.0	-

2. Сведения о характерных точках границ объекта					
Обозначение характерных точек границ	**Координаты, м**		**Метод определения координат характерной точки**	**Средняя квадратическая погрешность положения характерной точки (Mt), м**	**Описание обозначения точки на местности (при наличии)**
	X	**Y**			
1	**2**	**3**	**4**	**5**	**6**
291	457147.87	2219081.21	Картометрический метод	5.0	-
292	457147.98	2219084.34	Картометрический метод	5.0	-
293	457148.34	2219094.72	Картометрический метод	5.0	-
294	457149.36	2219101.43	Картометрический метод	5.0	-
295	457149.94	2219105.26	Картометрический метод	5.0	-
296	457150.53	2219110.08	Картометрический метод	5.0	-
297	457148.54	2219126.94	Картометрический метод	5.0	-
298	457147.95	2219137.45	Картометрический метод	5.0	-
299	457148.28	2219144.70	Картометрический метод	5.0	-
300	457149.33	2219162.68	Картометрический метод	5.0	-
301	457150.37	2219167.09	Картометрический метод	5.0	-
233	457151.84	2219170.69	Картометрический метод	5.0	-
302	457166.20	2219210.45	Картометрический метод	5.0	-
303	457165.98	2219229.92	Картометрический метод	5.0	-
304	457146.18	2219249.89	Картометрический метод	5.0	-
305	457131.09	2219247.81	Картометрический метод	5.0	-
306	457106.12	2219238.19	Картометрический метод	5.0	-
307	457103.65	2219236.39	Картометрический метод	5.0	-
308	457085.95	2219223.40	Картометрический метод	5.0	-
309	457077.77	2219200.80	Картометрический метод	5.0	-
310	457070.44	2219183.83	Картометрический метод	5.0	-
311	457065.05	2219157.72	Картометрический метод	5.0	-
312	457086.39	2219156.29	Картометрический метод	5.0	-
313	457105.44	2219157.44	Картометрический метод	5.0	-
314	457118.61	2219160.94	Картометрический метод	5.0	-

2. Сведения о характерных точках границ объекта					
Обозначение характерных точек границ	**Координаты, м**		**Метод определения координат характерной точки**	**Средняя квадратическая погрешность положения характерной точки (Mt), м**	**Описание обозначения точки на местности (при наличии)**
	X	**Y**			
1	**2**	**3**	**4**	**5**	**6**
315	457129.60	2219166.71	Картометрический метод	5.0	-
316	457157.55	2219183.23	Картометрический метод	5.0	-
317	457163.03	2219200.43	Картометрический метод	5.0	-
302	457166.20	2219210.45	Картометрический метод	5.0	-
318	457205.97	2219348.02	Картометрический метод	5.0	-
319	457204.99	2219352.42	Картометрический метод	5.0	-
320	457178.84	2219375.95	Картометрический метод	5.0	-
321	457149.00	2219402.35	Картометрический метод	5.0	-
322	457139.46	2219387.19	Картометрический метод	5.0	-
323	457130.35	2219375.57	Картометрический метод	5.0	-
324	457121.91	2219365.82	Картометрический метод	5.0	-
325	457112.08	2219358.47	Картометрический метод	5.0	-
326	457098.38	2219351.37	Картометрический метод	5.0	-
327	457079.27	2219347.23	Картометрический метод	5.0	-
328	457041.35	2219339.81	Картометрический метод	5.0	-
329	457025.10	2219336.43	Картометрический метод	5.0	-
330	457001.33	2219329.43	Картометрический метод	5.0	-
331	456981.23	2219321.70	Картометрический метод	5.0	-
332	456961.91	2219310.13	Картометрический метод	5.0	-
333	456930.19	2219286.94	Картометрический метод	5.0	-
334	456923.71	2219282.71	Картометрический метод	5.0	-
335	456916.17	2219279.21	Картометрический метод	5.0	-
336	456908.00	2219276.59	Картометрический метод	5.0	-
337	456899.56	2219274.45	Картометрический метод	5.0	-
338	456889.44	2219272.87	Картометрический метод	5.0	-

2. Сведения о характерных точках границ объекта					
Обозначение характерных точек границ	**Координаты, м**		**Метод определения координат характерной точки**	**Средняя квадратическая погрешность положения характерной точки (Mt), м**	**Описание обозначения точки на местности (при наличии)**
	X	**Y**			
1	**2**	**3**	**4**	**5**	**6**
339	456874.12	2219271.22	Картометрический метод	5.0	-
340	456844.64	2219268.31	Картометрический метод	5.0	-
341	456840.59	2219263.79	Картометрический метод	5.0	-
342	456841.12	2219218.57	Картометрический метод	5.0	-
343	456843.18	2219173.96	Картометрический метод	5.0	-
344	456845.47	2219170.87	Картометрический метод	5.0	-
345	456875.53	2219170.53	Картометрический метод	5.0	-
346	456895.32	2219170.73	Картометрический метод	5.0	-
347	456909.24	2219171.71	Картометрический метод	5.0	-
348	456920.87	2219174.17	Картометрический метод	5.0	-
349	456938.92	2219180.78	Картометрический метод	5.0	-
350	456952.64	2219195.92	Картометрический метод	5.0	-
351	456970.39	2219216.61	Картометрический метод	5.0	-
352	456985.87	2219227.38	Картометрический метод	5.0	-
353	456998.39	2219232.99	Картометрический метод	5.0	-
354	457012.43	2219236.00	Картометрический метод	5.0	-
355	457024.77	2219239.35	Картометрический метод	5.0	-
356	457062.87	2219243.75	Картометрический метод	5.0	-
357	457072.83	2219245.24	Картометрический метод	5.0	-
358	457093.55	2219252.32	Картометрический метод	5.0	-
359	457100.02	2219255.15	Картометрический метод	5.0	-
360	457125.98	2219265.04	Картометрический метод	5.0	-
361	457148.99	2219273.34	Картометрический метод	5.0	-
362	457147.44	2219276.74	Картометрический метод	5.0	-
363	457165.05	2219296.95	Картометрический метод	5.0	-

2. Сведения о характерных точках границ объекта					
Обозначение характерных точек границ	**Координаты, м**		**Метод определения координат характерной точки**	**Средняя квадратическая погрешность положения характерной точки (Mt), м**	**Описание обозначения точки на местности (при наличии)**
	X	**Y**			
1	**2**	**3**	**4**	**5**	**6**
364	457182.64	2219317.12	Картометрический метод	5.0	-
318	457205.97	2219348.02	Картометрический метод	5.0	-
365	457270.17	2218730.86	Картометрический метод	5.0	-
366	457262.63	2218869.29	Картометрический метод	5.0	-
367	457246.91	2218743.11	Картометрический метод	5.0	-
368	457246.32	2218738.05	Картометрический метод	5.0	-
365	457270.17	2218730.86	Картометрический метод	5.0	-
369	457867.76	2218778.38	Картометрический метод	5.0	-
370	457803.21	2218879.41	Картометрический метод	5.0	-
371	457775.00	2218842.10	Картометрический метод	5.0	-
372	457749.26	2218814.60	Картометрический метод	5.0	-
373	457742.07	2218809.03	Картометрический метод	5.0	-
374	457737.51	2218805.59	Картометрический метод	5.0	-
375	457723.53	2218801.59	Картометрический метод	5.0	-
376	457708.94	2218802.98	Картометрический метод	5.0	-
377	457698.06	2218808.50	Картометрический метод	5.0	-
378	457695.85	2218809.61	Картометрический метод	5.0	-
379	457670.68	2218836.17	Картометрический метод	5.0	-
380	457593.55	2218916.92	Картометрический метод	5.0	-
381	457570.41	2218941.15	Картометрический метод	5.0	-
382	457554.13	2218958.26	Картометрический метод	5.0	-
383	457533.32	2218987.02	Картометрический метод	5.0	-
384	457530.72	2218985.36	Картометрический метод	5.0	-
385	457509.37	2219015.74	Картометрический метод	5.0	-
386	457510.45	2218992.81	Картометрический метод	5.0	-

2. Сведения о характерных точках границ объекта					
Обозначение характерных точек границ	**Координаты, м**		**Метод определения координат характерной точки**	**Средняя квадратическая погрешность положения характерной точки (Mt), м**	**Описание обозначения точки на местности (при наличии)**
	X	**Y**			
1	**2**	**3**	**4**	**5**	**6**
387	457513.75	2218978.59	Картометрический метод	5.0	-
388	457515.04	2218855.86	Картометрический метод	5.0	-
389	457517.61	2218760.40	Картометрический метод	5.0	-
390	457485.42	2218758.29	Картометрический метод	5.0	-
391	457485.69	2218753.30	Картометрический метод	5.0	-
392	457533.46	2218756.43	Картометрический метод	5.0	-
393	457698.36	2218767.26	Картометрический метод	5.0	-
394	457736.62	2218769.77	Картометрический метод	5.0	-
395	457755.58	2218771.01	Картометрический метод	5.0	-
369	457867.76	2218778.38	Картометрический метод	5.0	-
396	457965.75	2218684.50	Картометрический метод	5.0	-
397	457617.06	2218659.21	Картометрический метод	5.0	-
398	457510.38	2218651.47	Картометрический метод	5.0	-
399	457592.08	2218642.13	Картометрический метод	5.0	-
400	457948.24	2218434.84	Картометрический метод	5.0	-
401	457960.53	2218610.01	Картометрический метод	5.0	-
396	457965.75	2218684.50	Картометрический метод	5.0	-
402	457080.81	2219571.61	Картометрический метод	5.0	-
403	457093.90	2219559.43	Картометрический метод	5.0	-
404	457101.35	2219550.90	Картометрический метод	5.0	-
405	457111.14	2219539.71	Картометрический метод	5.0	-
406	457122.49	2219521.13	Картометрический метод	5.0	-
407	457125.01	2219517.00	Картометрический метод	5.0	-
408	457136.80	2219492.60	Картометрический метод	5.0	-
409	457142.89	2219477.60	Картометрический метод	5.0	-

2. Сведения о характерных точках границ объекта					
Обозначение характерных точек границ	**Координаты, м**		**Метод определения координат характерной точки**	**Средняя квадратическая погрешность положения характерной точки (Mt), м**	**Описание обозначения точки на местности (при наличии)**
	X	**Y**			
1	**2**	**3**	**4**	**5**	**6**
410	457144.03	2219474.82	Картометрический метод	5.0	-
411	457147.45	2219465.55	Картометрический метод	5.0	-
412	457154.15	2219447.46	Картометрический метод	5.0	-
413	457163.17	2219428.68	Картометрический метод	5.0	-
414	457166.51	2219419.61	Картометрический метод	5.0	-
415	457168.13	2219415.25	Картометрический метод	5.0	-
416	457175.55	2219403.54	Картометрический метод	5.0	-
417	457191.47	2219387.25	Картометрический метод	5.0	-
418	457194.31	2219384.33	Картометрический метод	5.0	-
419	457216.56	2219367.70	Картометрический метод	5.0	-
420	457232.44	2219353.59	Картометрический метод	5.0	-
421	457211.10	2219327.04	Картометрический метод	5.0	-
422	457186.67	2219296.66	Картометрический метод	5.0	-
423	457165.10	2219269.82	Картометрический метод	5.0	-
424	457166.98	2219258.00	Картометрический метод	5.0	-
425	457188.51	2219240.69	Картометрический метод	5.0	-
426	457194.65	2219237.75	Картометрический метод	5.0	-
427	457198.97	2219235.70	Картометрический метод	5.0	-
428	457200.72	2219234.85	Картометрический метод	5.0	-
429	457212.20	2219231.49	Картометрический метод	5.0	-
430	457226.55	2219230.29	Картометрический метод	5.0	-
431	457240.83	2219229.38	Картометрический метод	5.0	-
432	457268.19	2219230.62	Картометрический метод	5.0	-
433	457284.92	2219233.68	Картометрический метод	5.0	-
434	457297.74	2219236.51	Картометрический метод	5.0	-

2. Сведения о характерных точках границ объекта					
Обозначение характерных точек границ	**Координаты, м**		**Метод определения координат характерной точки**	**Средняя квадратическая погрешность положения характерной точки (Mt), м**	**Описание обозначения точки на местности (при наличии)**
	X	**Y**			
1	**2**	**3**	**4**	**5**	**6**
435	457309.91	2219242.35	Картометрический метод	5.0	-
436	457320.70	2219248.00	Картометрический метод	5.0	-
437	457343.40	2219263.00	Картометрический метод	5.0	-
438	457367.86	2219274.89	Картометрический метод	5.0	-
439	457385.24	2219282.32	Картометрический метод	5.0	-
440	457395.07	2219285.58	Картометрический метод	5.0	-
441	457414.10	2219290.44	Картометрический метод	5.0	-
442	457432.10	2219295.84	Картометрический метод	5.0	-
443	457446.14	2219301.12	Картометрический метод	5.0	-
444	457453.12	2219304.58	Картометрический метод	5.0	-
445	457460.84	2219308.40	Картометрический метод	5.0	-
446	457472.38	2219317.45	Картометрический метод	5.0	-
447	457486.18	2219328.28	Картометрический метод	5.0	-
448	457501.40	2219340.21	Картометрический метод	5.0	-
449	457515.97	2219351.64	Картометрический метод	5.0	-
450	457535.58	2219364.94	Картометрический метод	5.0	-
451	457579.83	2219384.70	Картометрический метод	5.0	-
452	457582.51	2219400.94	Картометрический метод	5.0	-
453	457587.00	2219431.37	Картометрический метод	5.0	-
454	457591.29	2219460.40	Картометрический метод	5.0	-
455	457591.82	2219464.03	Картометрический метод	5.0	-
456	457592.03	2219467.80	Картометрический метод	5.0	-
457	457596.76	2219492.07	Картометрический метод	5.0	-
458	457598.47	2219497.71	Картометрический метод	5.0	-
459	457607.18	2219526.36	Картометрический метод	5.0	-

2. Сведения о характерных точках границ объекта					
Обозначение характерных точек границ	**Координаты, м**		**Метод определения координат характерной точки**	**Средняя квадратическая погрешность положения характерной точки (Mt), м**	**Описание обозначения точки на местности (при наличии)**
	X	**Y**			
1	**2**	**3**	**4**	**5**	**6**
460	457610.33	2219523.96	Картометрический метод	5.0	-
461	457602.49	2219504.54	Картометрический метод	5.0	-
462	457599.55	2219495.06	Картометрический метод	5.0	-
463	457598.33	2219489.34	Картометрический метод	5.0	-
464	457596.89	2219481.88	Картометрический метод	5.0	-
465	457584.77	2219410.13	Картометрический метод	5.0	-
466	457582.53	2219394.86	Картометрический метод	5.0	-
467	457606.21	2219395.03	Картометрический метод	5.0	-
468	457625.70	2219394.42	Картометрический метод	5.0	-
469	457649.35	2219390.94	Картометрический метод	5.0	-
470	457656.70	2219389.87	Картометрический метод	5.0	-
471	457671.19	2219386.70	Картометрический метод	5.0	-
472	457674.82	2219384.55	Картометрический метод	5.0	-
473	457677.93	2219382.66	Картометрический метод	5.0	-
474	457693.13	2219365.95	Картометрический метод	5.0	-
475	457711.68	2219349.46	Картометрический метод	5.0	-
476	457725.46	2219339.64	Картометрический метод	5.0	-
477	457740.36	2219324.85	Картометрический метод	5.0	-
478	457743.06	2219320.98	Картометрический метод	5.0	-
479	457755.76	2219302.77	Картометрический метод	5.0	-
480	457779.24	2219269.09	Картометрический метод	5.0	-
481	457798.25	2219268.95	Картометрический метод	5.0	-
482	457815.13	2219268.83	Картометрический метод	5.0	-
483	457816.51	2219204.73	Картометрический метод	5.0	-
484	457820.30	2219204.46	Картометрический метод	5.0	-

2. Сведения о характерных точках границ объекта					
Обозначение характерных точек границ	**Координаты, м**		**Метод определения координат характерной точки**	**Средняя квадратическая погрешность положения характерной точки (Mt), м**	**Описание обозначения точки на местности (при наличии)**
	X	**Y**			
1	**2**	**3**	**4**	**5**	**6**
485	457831.86	2219198.52	Картометрический метод	5.0	-
486	457845.93	2219190.00	Картометрический метод	5.0	-
487	457855.35	2219180.45	Картометрический метод	5.0	-
488	457860.14	2219172.40	Картометрический метод	5.0	-
489	457861.86	2219199.46	Картометрический метод	5.0	-
490	457868.24	2219268.43	Картометрический метод	5.0	-
491	457880.20	2219267.42	Картометрический метод	5.0	-
492	457877.06	2219233.54	Картометрический метод	5.0	-
493	457875.60	2219217.58	Картометрический метод	5.0	-
494	457873.58	2219194.75	Картометрический метод	5.0	-
495	457872.90	2219183.78	Картометрический метод	5.0	-
496	457872.16	2219172.32	Картометрический метод	5.0	-
497	457873.37	2219147.83	Картометрический метод	5.0	-
498	457876.52	2219144.63	Картометрический метод	5.0	-
499	457894.16	2219143.42	Картометрический метод	5.0	-
500	457918.20	2219141.77	Картометрический метод	5.0	-
501	457942.24	2219140.13	Картометрический метод	5.0	-
502	457963.42	2219138.67	Картометрический метод	5.0	-
503	457967.01	2219141.79	Картометрический метод	5.0	-
504	457968.54	2219164.11	Картометрический метод	5.0	-
505	457978.58	2219164.00	Картометрический метод	5.0	-
506	457976.08	2219127.78	Картометрический метод	5.0	-
507	457966.60	2219128.43	Картометрический метод	5.0	-
508	457940.79	2219130.20	Картометрический метод	5.0	-
509	457914.61	2219131.99	Картометрический метод	5.0	-

2. Сведения о характерных точках границ объекта					
Обозначение характерных точек границ	**Координаты, м**		**Метод определения координат характерной точки**	**Средняя квадратическая погрешность положения характерной точки (Mt), м**	**Описание обозначения точки на местности (при наличии)**
	X	**Y**			
1	**2**	**3**	**4**	**5**	**6**
510	457887.35	2219133.86	Картометрический метод	5.0	-
511	457885.62	2219113.64	Картометрический метод	5.0	-
512	457885.30	2219109.86	Картометрический метод	5.0	-
513	457891.76	2219099.40	Картометрический метод	5.0	-
514	457894.83	2219094.42	Картометрический метод	5.0	-
515	457904.62	2219077.98	Картометрический метод	5.0	-
516	457905.58	2219071.56	Картометрический метод	5.0	-
517	457909.02	2219068.35	Картометрический метод	5.0	-
518	457931.63	2219066.45	Картометрический метод	5.0	-
519	457961.67	2219063.93	Картометрический метод	5.0	-
520	457970.42	2219063.19	Картометрический метод	5.0	-
521	457967.07	2219038.71	Картометрический метод	5.0	-
522	457963.74	2219014.36	Картометрический метод	5.0	-
523	457953.89	2219030.88	Картометрический метод	5.0	-
524	457956.31	2219048.54	Картометрический метод	5.0	-
525	457952.87	2219052.63	Картометрический метод	5.0	-
526	457917.64	2219055.58	Картометрический метод	5.0	-
527	457915.80	2219034.63	Картометрический метод	5.0	-
528	457913.80	2219011.71	Картометрический метод	5.0	-
529	457884.57	2219021.00	Картометрический метод	5.0	-
530	457875.61	2218994.09	Картометрический метод	5.0	-
531	457864.11	2218968.85	Картометрический метод	5.0	-
532	457859.90	2218959.62	Картометрический метод	5.0	-
533	457844.64	2218940.21	Картометрический метод	5.0	-
534	457832.54	2218924.83	Картометрический метод	5.0	-

2. Сведения о характерных точках границ объекта					
Обозначение характерных точек границ	**Координаты, м**		**Метод определения координат характерной точки**	**Средняя квадратическая погрешность положения характерной точки (Mt), м**	**Описание обозначения точки на местности (при наличии)**
	X	**Y**			
1	**2**	**3**	**4**	**5**	**6**
535	457826.01	2218916.51	Картометрический метод	5.0	-
536	457848.34	2218902.67	Картометрический метод	5.0	-
537	457865.85	2218897.87	Картометрический метод	5.0	-
538	457888.91	2218891.55	Картометрический метод	5.0	-
539	457898.15	2218886.62	Картометрический метод	5.0	-
540	457911.62	2218906.23	Картометрический метод	5.0	-
541	457927.61	2218929.52	Картометрический метод	5.0	-
542	457934.93	2218940.19	Картометрический метод	5.0	-
543	457985.93	2218946.04	Картометрический метод	5.0	-
544	457989.49	2218981.24	Картометрический метод	5.0	-
545	457992.49	2219010.83	Картометрический метод	5.0	-
546	457995.38	2219038.28	Картометрический метод	5.0	-
547	458001.15	2219126.07	Картометрический метод	5.0	-
548	458009.72	2219256.51	Картометрический метод	5.0	-
549	458012.78	2219303.18	Картометрический метод	5.0	-
550	458015.82	2219349.64	Картометрический метод	5.0	-
551	458024.34	2219481.52	Картометрический метод	5.0	-
552	457898.30	2219486.44	Картометрический метод	5.0	-
553	457910.19	2219529.87	Картометрический метод	5.0	-
554	457913.31	2219548.26	Картометрический метод	5.0	-
555	457914.10	2219560.27	Картометрический метод	5.0	-
556	457899.94	2219631.89	Картометрический метод	5.0	-
557	457894.94	2219669.72	Картометрический метод	5.0	-
558	457883.14	2219696.59	Картометрический метод	5.0	-
559	457878.38	2219707.42	Картометрический метод	5.0	-

2. Сведения о характерных точках границ объекта					
Обозначение характерных точек границ	**Координаты, м**		**Метод определения координат характерной точки**	**Средняя квадратическая погрешность положения характерной точки (Mt), м**	**Описание обозначения точки на местности (при наличии)**
	X	**Y**			
1	**2**	**3**	**4**	**5**	**6**
560	457920.49	2219735.78	Картометрический метод	5.0	-
561	457937.18	2219750.17	Картометрический метод	5.0	-
562	457909.12	2219749.76	Картометрический метод	5.0	-
563	457912.00	2219786.68	Картометрический метод	5.0	-
564	457950.73	2219807.01	Картометрический метод	5.0	-
565	457954.22	2219808.39	Картометрический метод	5.0	-
566	457959.80	2219809.74	Картометрический метод	5.0	-
567	457965.93	2219810.49	Картометрический метод	5.0	-
568	457973.39	2219810.38	Картометрический метод	5.0	-
569	458024.46	2219804.33	Картометрический метод	5.0	-
570	458036.10	2219804.05	Картометрический метод	5.0	-
571	458054.90	2219805.43	Картометрический метод	5.0	-
572	458058.25	2219841.00	Картометрический метод	5.0	-
573	458067.32	2219988.68	Картометрический метод	5.0	-
574	458073.59	2220090.88	Картометрический метод	5.0	-
575	458077.42	2220140.32	Картометрический метод	5.0	-
576	457831.92	2220090.67	Картометрический метод	5.0	-
577	457772.17	2220078.58	Картометрический метод	5.0	-
578	457739.43	2220071.96	Картометрический метод	5.0	-
579	457684.11	2220060.77	Картометрический метод	5.0	-
580	457397.51	2220002.79	Картометрический метод	5.0	-
581	457389.69	2220001.21	Картометрический метод	5.0	-
582	457233.42	2219969.60	Картометрический метод	5.0	-
583	457219.16	2219926.74	Картометрический метод	5.0	-
584	457194.91	2219853.91	Картометрический метод	5.0	-

2. Сведения о характерных точках границ объекта					
Обозначение характерных точек границ	**Координаты, м**		**Метод определения координат характерной точки**	**Средняя квадратическая погрешность положения характерной точки (Mt), м**	**Описание обозначения точки на местности (при наличии)**
	X	**Y**			
1	**2**	**3**	**4**	**5**	**6**
585	457181.02	2219812.19	Картометрический метод	5.0	-
586	457179.41	2219807.34	Картометрический метод	5.0	-
587	457146.61	2219708.85	Картометрический метод	5.0	-
588	457133.89	2219670.64	Картометрический метод	5.0	-
589	457108.72	2219623.69	Картометрический метод	5.0	-
402	457080.81	2219571.61	Картометрический метод	5.0	-
590	457073.48	2219557.94	Картометрический метод	5.0	-
591	457034.69	2219485.55	Картометрический метод	5.0	-
592	457000.61	2219463.73	Картометрический метод	5.0	-
593	456946.24	2219428.88	Картометрический метод	5.0	-
594	456919.45	2219411.71	Картометрический метод	5.0	-
595	456899.85	2219399.14	Картометрический метод	5.0	-
596	456876.83	2219384.39	Картометрический метод	5.0	-
597	456845.18	2219364.11	Картометрический метод	5.0	-
598	456818.74	2219347.17	Картометрический метод	5.0	-
599	456819.67	2219282.51	Картометрический метод	5.0	-
600	456747.04	2219281.94	Картометрический метод	5.0	-
601	456747.10	2219270.29	Картометрический метод	5.0	-
602	456710.23	2219264.52	Картометрический метод	5.0	-
603	456705.67	2219315.39	Картометрический метод	5.0	-
604	456700.83	2219355.68	Картометрический метод	5.0	-
605	456699.75	2219364.66	Картометрический метод	5.0	-
606	456697.73	2219381.48	Картометрический метод	5.0	-
607	456693.45	2219380.63	Картометрический метод	5.0	-
608	456687.90	2219409.01	Картометрический метод	5.0	-

2. Сведения о характерных точках границ объекта					
Обозначение характерных точек границ	**Координаты, м**		**Метод определения координат характерной точки**	**Средняя квадратическая погрешность положения характерной точки (Mt), м**	**Описание обозначения точки на местности (при наличии)**
	X	**Y**			
1	**2**	**3**	**4**	**5**	**6**
609	456692.79	2219441.58	Картометрический метод	5.0	-
610	456702.51	2219440.52	Картометрический метод	5.0	-
611	456708.16	2219480.84	Картометрический метод	5.0	-
612	456721.19	2219479.27	Картометрический метод	5.0	-
613	456743.91	2219482.06	Картометрический метод	5.0	-
614	456743.02	2219514.32	Картометрический метод	5.0	-
615	456753.12	2219579.37	Картометрический метод	5.0	-
616	456766.47	2219643.23	Картометрический метод	5.0	-
617	456765.99	2219647.77	Картометрический метод	5.0	-
618	456762.88	2219677.81	Картометрический метод	5.0	-
619	456746.15	2219838.44	Картометрический метод	5.0	-
620	456742.62	2219872.30	Картометрический метод	5.0	-
621	456823.15	2219893.75	Картометрический метод	5.0	-
622	456833.34	2219899.59	Картометрический метод	5.0	-
623	456843.69	2219905.54	Картометрический метод	5.0	-
624	456847.98	2219907.63	Картометрический метод	5.0	-
625	456863.26	2219915.10	Картометрический метод	5.0	-
626	456871.29	2219922.18	Картометрический метод	5.0	-
627	456872.26	2219934.95	Картометрический метод	5.0	-
628	456891.87	2219943.36	Картометрический метод	5.0	-
629	456912.69	2219945.98	Картометрический метод	5.0	-
630	456926.49	2219960.17	Картометрический метод	5.0	-
631	456920.23	2219958.99	Картометрический метод	5.0	-
632	456904.11	2219960.64	Картометрический метод	5.0	-
633	456893.93	2219964.62	Картометрический метод	5.0	-

2. Сведения о характерных точках границ объекта					
Обозначение характерных точек границ	**Координаты, м**		**Метод определения координат характерной точки**	**Средняя квадратическая погрешность положения характерной точки (Mt), м**	**Описание обозначения точки на местности (при наличии)**
	X	**Y**			
1	**2**	**3**	**4**	**5**	**6**
634	456880.15	2219965.48	Картометрический метод	5.0	-
635	456873.36	2219964.38	Картометрический метод	5.0	-
636	456824.81	2219932.24	Картометрический метод	5.0	-
637	456817.69	2219919.77	Картометрический метод	5.0	-
638	456799.90	2219910.49	Картометрический метод	5.0	-
639	456798.71	2219910.38	Картометрический метод	5.0	-
640	456767.19	2219907.59	Картометрический метод	5.0	-
641	456897.46	2220078.01	Картометрический метод	5.0	-
642	456912.91	2220084.73	Картометрический метод	5.0	-
643	456927.02	2220097.98	Картометрический метод	5.0	-
644	456935.08	2220112.47	Картометрический метод	5.0	-
645	456941.68	2220125.38	Картометрический метод	5.0	-
646	456958.02	2220151.18	Картометрический метод	5.0	-
647	456956.85	2220159.79	Картометрический метод	5.0	-
648	456941.55	2220169.25	Картометрический метод	5.0	-
649	456926.51	2220174.45	Картометрический метод	5.0	-
650	456911.27	2220175.60	Картометрический метод	5.0	-
651	456960.38	2220233.02	Картометрический метод	5.0	-
652	456966.19	2220224.85	Картометрический метод	5.0	-
653	457044.96	2220114.09	Картометрический метод	5.0	-
654	457092.33	2220199.26	Картометрический метод	5.0	-
655	457104.55	2220208.25	Картометрический метод	5.0	-
656	457119.00	2220208.76	Картометрический метод	5.0	-
657	457131.03	2220200.76	Картометрический метод	5.0	-
658	457135.16	2220207.86	Картометрический метод	5.0	-

2. Сведения о характерных точках границ объекта					
Обозначение характерных точек границ	**Координаты, м**		**Метод определения координат характерной точки**	**Средняя квадратическая погрешность положения характерной точки (Mt), м**	**Описание обозначения точки на местности (при наличии)**
	X	**Y**			
1	**2**	**3**	**4**	**5**	**6**
659	457135.30	2220207.95	Картометрический метод	5.0	-
660	457154.46	2220240.78	Картометрический метод	5.0	-
661	457155.57	2220242.63	Картометрический метод	5.0	-
662	457183.72	2220289.19	Картометрический метод	5.0	-
663	457202.88	2220321.00	Картометрический метод	5.0	-
664	457198.87	2220326.90	Картометрический метод	5.0	-
665	457179.93	2220354.80	Картометрический метод	5.0	-
666	457164.93	2220376.86	Картометрический метод	5.0	-
667	457155.91	2220390.43	Картометрический метод	5.0	-
668	457134.56	2220421.85	Картометрический метод	5.0	-
669	457114.08	2220451.99	Картометрический метод	5.0	-
670	457105.08	2220465.24	Картометрический метод	5.0	-
671	457047.88	2220549.45	Картометрический метод	5.0	-
672	457096.96	2220601.57	Картометрический метод	5.0	-
673	457134.00	2220641.09	Картометрический метод	5.0	-
674	457146.57	2220654.58	Картометрический метод	5.0	-
675	457205.20	2220717.13	Картометрический метод	5.0	-
676	457192.42	2220735.26	Картометрический метод	5.0	-
677	457183.14	2220748.38	Картометрический метод	5.0	-
678	457174.47	2220760.70	Картометрический метод	5.0	-
679	457166.89	2220771.46	Картометрический метод	5.0	-
680	457166.31	2220772.27	Картометрический метод	5.0	-
681	457155.83	2220765.36	Картометрический метод	5.0	-
682	457154.26	2220764.43	Картометрический метод	5.0	-
683	457153.49	2220763.79	Картометрический метод	5.0	-

2. Сведения о характерных точках границ объекта					
Обозначение характерных точек границ	**Координаты, м**		**Метод определения координат характерной точки**	**Средняя квадратическая погрешность положения характерной точки (Mt), м**	**Описание обозначения точки на местности (при наличии)**
	X	**Y**			
1	**2**	**3**	**4**	**5**	**6**
684	457128.39	2220740.04	Картометрический метод	5.0	-
685	457128.02	2220739.68	Картометрический метод	5.0	-
686	457121.35	2220733.09	Картометрический метод	5.0	-
687	457120.66	2220732.78	Картометрический метод	5.0	-
688	457112.53	2220725.77	Картометрический метод	5.0	-
689	457100.31	2220716.17	Картометрический метод	5.0	-
690	457098.48	2220714.73	Картометрический метод	5.0	-
691	457097.89	2220714.34	Картометрический метод	5.0	-
692	457075.46	2220700.09	Картометрический метод	5.0	-
693	457072.33	2220698.37	Картометрический метод	5.0	-
694	457062.92	2220693.63	Картометрический метод	5.0	-
695	457049.99	2220687.12	Картометрический метод	5.0	-
696	457037.05	2220680.62	Картометрический метод	5.0	-
697	457036.17	2220680.07	Картометрический метод	5.0	-
698	457012.48	2220662.55	Картометрический метод	5.0	-
699	457004.06	2220656.29	Картометрический метод	5.0	-
700	456981.27	2220637.78	Картометрический метод	5.0	-
701	456961.92	2220622.05	Картометрический метод	5.0	-
702	456960.00	2220620.31	Картометрический метод	5.0	-
703	456958.05	2220618.11	Картометрический метод	5.0	-
704	456950.87	2220609.86	Картометрический метод	5.0	-
705	456950.71	2220609.76	Картометрический метод	5.0	-
706	456941.48	2220599.29	Картометрический метод	5.0	-
707	456940.71	2220598.67	Картометрический метод	5.0	-
708	456933.06	2220592.59	Картометрический метод	5.0	-

2. Сведения о характерных точках границ объекта					
Обозначение характерных точек границ	**Координаты, м**		**Метод определения координат характерной точки**	**Средняя квадратическая погрешность положения характерной точки (Mt), м**	**Описание обозначения точки на местности (при наличии)**
	X	**Y**			
1	**2**	**3**	**4**	**5**	**6**
709	456931.88	2220591.66	Картометрический метод	5.0	-
710	456929.46	2220589.74	Картометрический метод	5.0	-
711	456925.41	2220586.52	Картометрический метод	5.0	-
712	456920.75	2220583.13	Картометрический метод	5.0	-
713	456914.71	2220579.53	Картометрический метод	5.0	-
714	456911.85	2220577.94	Картометрический метод	5.0	-
715	456906.39	2220575.38	Картометрический метод	5.0	-
716	456896.94	2220571.26	Картометрический метод	5.0	-
717	456894.45	2220570.69	Картометрический метод	5.0	-
718	456879.47	2220552.57	Картометрический метод	5.0	-
719	456892.17	2220541.87	Картометрический метод	5.0	-
720	456888.49	2220485.98	Картометрический метод	5.0	-
721	456835.21	2220368.38	Картометрический метод	5.0	-
722	456811.88	2220387.41	Картометрический метод	5.0	-
723	456832.33	2220434.95	Картометрический метод	5.0	-
724	456731.70	2220471.21	Картометрический метод	5.0	-
725	456702.49	2220535.70	Картометрический метод	5.0	-
726	456731.34	2220540.48	Картометрический метод	5.0	-
727	456730.90	2220626.07	Картометрический метод	5.0	-
728	456732.62	2220637.87	Картометрический метод	5.0	-
729	456738.51	2220690.77	Картометрический метод	5.0	-
730	456771.86	2220728.01	Картометрический метод	5.0	-
731	456741.25	2220746.14	Картометрический метод	5.0	-
732	456711.93	2220749.68	Картометрический метод	5.0	-
733	456657.17	2220714.83	Картометрический метод	5.0	-

2. Сведения о характерных точках границ объекта					
Обозначение характерных точек границ	**Координаты, м**		**Метод определения координат характерной точки**	**Средняя квадратическая погрешность положения характерной точки (Mt), м**	**Описание обозначения точки на местности (при наличии)**
	X	**Y**			
1	**2**	**3**	**4**	**5**	**6**
734	456651.38	2220711.14	Картометрический метод	5.0	-
735	456660.77	2220703.64	Картометрический метод	5.0	-
736	456664.78	2220700.44	Картометрический метод	5.0	-
737	456682.39	2220661.10	Картометрический метод	5.0	-
738	456687.85	2220587.04	Картометрический метод	5.0	-
739	456671.51	2220526.59	Картометрический метод	5.0	-
740	456587.62	2220533.79	Картометрический метод	5.0	-
741	456559.27	2220530.92	Картометрический метод	5.0	-
742	456504.06	2220569.61	Картометрический метод	5.0	-
743	456486.70	2220573.54	Картометрический метод	5.0	-
744	456477.83	2220533.95	Картометрический метод	5.0	-
745	456432.70	2220526.12	Картометрический метод	5.0	-
746	456437.71	2220427.25	Картометрический метод	5.0	-
747	456438.74	2220406.83	Картометрический метод	5.0	-
748	456465.44	2220360.27	Картометрический метод	5.0	-
749	456469.80	2220310.15	Картометрический метод	5.0	-
750	456445.48	2220289.95	Картометрический метод	5.0	-
751	456449.43	2220273.67	Картометрический метод	5.0	-
752	456436.91	2220267.37	Картометрический метод	5.0	-
753	456415.09	2220256.39	Картометрический метод	5.0	-
754	456419.25	2220246.13	Картометрический метод	5.0	-
755	456402.18	2220234.63	Картометрический метод	5.0	-
756	456348.05	2220277.88	Картометрический метод	5.0	-
757	456306.06	2220314.16	Картометрический метод	5.0	-
758	456303.09	2220325.83	Картометрический метод	5.0	-

2. Сведения о характерных точках границ объекта					
Обозначение характерных точек границ	**Координаты, м**		**Метод определения координат характерной точки**	**Средняя квадратическая погрешность положения характерной точки (Mt), м**	**Описание обозначения точки на местности (при наличии)**
	X	**Y**			
1	**2**	**3**	**4**	**5**	**6**
759	456314.30	2220328.23	Картометрический метод	5.0	-
760	456313.87	2220339.15	Картометрический метод	5.0	-
761	456307.44	2220363.33	Картометрический метод	5.0	-
762	456299.61	2220392.77	Картометрический метод	5.0	-
763	456302.47	2220399.89	Картометрический метод	5.0	-
764	456303.43	2220408.57	Картометрический метод	5.0	-
765	456301.09	2220420.45	Картометрический метод	5.0	-
766	456297.77	2220425.82	Картометрический метод	5.0	-
767	456293.57	2220416.01	Картометрический метод	5.0	-
768	456282.67	2220408.23	Картометрический метод	5.0	-
769	456279.64	2220406.06	Картометрический метод	5.0	-
770	456277.73	2220405.64	Картометрический метод	5.0	-
771	456276.06	2220456.47	Картометрический метод	5.0	-
772	456238.53	2220464.40	Картометрический метод	5.0	-
773	456238.31	2220417.14	Картометрический метод	5.0	-
774	456232.40	2220414.67	Картометрический метод	5.0	-
775	456227.03	2220404.51	Картометрический метод	5.0	-
776	456227.79	2220394.48	Картометрический метод	5.0	-
777	456215.63	2220396.73	Картометрический метод	5.0	-
778	456165.06	2220423.62	Картометрический метод	5.0	-
779	456155.10	2220428.60	Картометрический метод	5.0	-
780	456153.36	2220427.97	Картометрический метод	5.0	-
781	456155.79	2220422.82	Картометрический метод	5.0	-
782	456157.49	2220419.21	Картометрический метод	5.0	-
783	456163.00	2220405.79	Картометрический метод	5.0	-

2. Сведения о характерных точках границ объекта					
Обозначение характерных точек границ	**Координаты, м**		**Метод определения координат характерной точки**	**Средняя квадратическая погрешность положения характерной точки (Mt), м**	**Описание обозначения точки на местности (при наличии)**
	X	**Y**			
1	**2**	**3**	**4**	**5**	**6**
784	456163.55	2220398.32	Картометрический метод	5.0	-
785	456165.53	2220388.13	Картометрический метод	5.0	-
786	456168.57	2220350.96	Картометрический метод	5.0	-
787	456174.97	2220331.68	Картометрический метод	5.0	-
788	456170.71	2220325.29	Картометрический метод	5.0	-
789	456171.69	2220309.34	Картометрический метод	5.0	-
790	456172.55	2220298.93	Картометрический метод	5.0	-
791	456173.24	2220268.46	Картометрический метод	5.0	-
792	456173.61	2220239.27	Картометрический метод	5.0	-
793	456175.60	2220193.23	Картометрический метод	5.0	-
794	456175.93	2220162.42	Картометрический метод	5.0	-
795	456176.04	2220162.31	Картометрический метод	5.0	-
796	456177.23	2220126.67	Картометрический метод	5.0	-
797	456179.58	2220126.75	Картометрический метод	5.0	-
798	456184.33	2220084.38	Картометрический метод	5.0	-
799	456196.64	2220060.04	Картометрический метод	5.0	-
800	456212.13	2220039.22	Картометрический метод	5.0	-
801	456223.05	2220029.11	Картометрический метод	5.0	-
802	456224.11	2220027.33	Картометрический метод	5.0	-
803	456228.13	2220022.59	Картометрический метод	5.0	-
804	456245.43	2220011.82	Картометрический метод	5.0	-
805	456268.64	2220000.30	Картометрический метод	5.0	-
806	456299.32	2219990.41	Картометрический метод	5.0	-
807	456325.65	2219985.23	Картометрический метод	5.0	-
808	456346.23	2219981.18	Картометрический метод	5.0	-

2. Сведения о характерных точках границ объекта					
Обозначение характерных точек границ	**Координаты, м**		**Метод определения координат характерной точки**	**Средняя квадратическая погрешность положения характерной точки (Mt), м**	**Описание обозначения точки на местности (при наличии)**
	X	**Y**			
1	**2**	**3**	**4**	**5**	**6**
809	456350.23	2219980.47	Картометрический метод	5.0	-
810	456350.33	2219976.28	Картометрический метод	5.0	-
811	456353.45	2219975.61	Картометрический метод	5.0	-
812	456353.35	2219979.93	Картометрический метод	5.0	-
813	456355.68	2219979.52	Картометрический метод	5.0	-
814	456429.82	2219967.82	Картометрический метод	5.0	-
815	456457.13	2219965.07	Картометрический метод	5.0	-
816	456485.78	2219960.86	Картометрический метод	5.0	-
817	456510.01	2219959.79	Картометрический метод	5.0	-
818	456526.52	2219957.00	Картометрический метод	5.0	-
819	456545.24	2219944.52	Картометрический метод	5.0	-
820	456562.54	2219940.11	Картометрический метод	5.0	-
821	456583.53	2219929.43	Картометрический метод	5.0	-
822	456596.96	2219916.27	Картометрический метод	5.0	-
823	456615.75	2219897.88	Картометрический метод	5.0	-
824	456615.95	2219896.28	Картометрический метод	5.0	-
825	456616.66	2219892.46	Картометрический метод	5.0	-
826	456624.93	2219874.31	Картометрический метод	5.0	-
827	456631.52	2219843.84	Картометрический метод	5.0	-
828	456632.93	2219826.84	Картометрический метод	5.0	-
829	456632.75	2219820.21	Картометрический метод	5.0	-
830	456631.30	2219788.89	Картометрический метод	5.0	-
831	456632.52	2219781.76	Картометрический метод	5.0	-
832	456631.67	2219769.91	Картометрический метод	5.0	-
833	456624.28	2219724.54	Картометрический метод	5.0	-

2. Сведения о характерных точках границ объекта					
Обозначение характерных точек границ	**Координаты, м**		**Метод определения координат характерной точки**	**Средняя квадратическая погрешность положения характерной точки (Mt), м**	**Описание обозначения точки на местности (при наличии)**
	X	**Y**			
1	**2**	**3**	**4**	**5**	**6**
834	456619.42	2219684.31	Картометрический метод	5.0	-
835	456616.58	2219684.39	Картометрический метод	5.0	-
836	456611.98	2219634.50	Картометрический метод	5.0	-
837	456604.07	2219553.89	Картометрический метод	5.0	-
838	456602.20	2219541.61	Картометрический метод	5.0	-
839	456601.77	2219538.56	Картометрический метод	5.0	-
840	456596.57	2219503.74	Картометрический метод	5.0	-
841	456595.45	2219494.36	Картометрический метод	5.0	-
842	456589.83	2219446.07	Картометрический метод	5.0	-
843	456587.56	2219446.20	Картометрический метод	5.0	-
844	456586.17	2219416.19	Картометрический метод	5.0	-
845	456586.00	2219375.45	Картометрический метод	5.0	-
846	456585.97	2219366.18	Картометрический метод	5.0	-
847	456585.89	2219336.19	Картометрический метод	5.0	-
848	456588.41	2219336.31	Картометрический метод	5.0	-
849	456596.07	2219301.12	Картометрический метод	5.0	-
850	456630.77	2219191.87	Картометрический метод	5.0	-
851	456647.73	2219131.18	Картометрический метод	5.0	-
852	456649.36	2219124.14	Картометрический метод	5.0	-
853	456655.32	2219102.03	Картометрический метод	5.0	-
854	456657.99	2219092.30	Картометрический метод	5.0	-
855	456659.27	2219087.65	Картометрический метод	5.0	-
856	456659.91	2219087.84	Картометрический метод	5.0	-
857	456666.08	2219065.91	Картометрический метод	5.0	-
858	456675.49	2219046.88	Картометрический метод	5.0	-

2. Сведения о характерных точках границ объекта					
Обозначение характерных точек границ	**Координаты, м**		**Метод определения координат характерной точки**	**Средняя квадратическая погрешность положения характерной точки (Mt), м**	**Описание обозначения точки на местности (при наличии)**
	X	**Y**			
1	**2**	**3**	**4**	**5**	**6**
859	456686.72	2219004.03	Картометрический метод	5.0	-
860	456691.97	2218984.00	Картометрический метод	5.0	-
861	456697.94	2218961.19	Картометрический метод	5.0	-
862	456699.44	2218955.50	Картометрический метод	5.0	-
863	456704.43	2218918.28	Картометрический метод	5.0	-
864	456711.12	2218868.37	Картометрический метод	5.0	-
865	456717.81	2218818.46	Картометрический метод	5.0	-
866	456710.66	2218778.86	Картометрический метод	5.0	-
867	456723.75	2218774.23	Картометрический метод	5.0	-
868	456719.12	2218808.71	Картометрический метод	5.0	-
869	456739.65	2218775.54	Картометрический метод	5.0	-
870	456755.72	2218774.21	Картометрический метод	5.0	-
871	456755.32	2218818.97	Картометрический метод	5.0	-
872	456771.43	2218819.16	Картометрический метод	5.0	-
873	456812.41	2218819.83	Картометрический метод	5.0	-
874	456812.09	2218841.98	Картометрический метод	5.0	-
875	456817.07	2218841.96	Картометрический метод	5.0	-
876	456817.37	2218814.87	Картометрический метод	5.0	-
877	456783.85	2218814.41	Картометрический метод	5.0	-
878	456783.91	2218810.31	Картометрический метод	5.0	-
879	456771.47	2218810.13	Картометрический метод	5.0	-
880	456774.18	2218799.28	Картометрический метод	5.0	-
881	456786.26	2218784.90	Картометрический метод	5.0	-
882	456793.52	2218784.73	Картометрический метод	5.0	-
883	456797.27	2218772.45	Картометрический метод	5.0	-

2. Сведения о характерных точках границ объекта					
Обозначение характерных точек границ	**Координаты, м**		**Метод определения координат характерной точки**	**Средняя квадратическая погрешность положения характерной точки (Mt), м**	**Описание обозначения точки на местности (при наличии)**
	X	**Y**			
1	**2**	**3**	**4**	**5**	**6**
884	456817.83	2218772.76	Картометрический метод	5.0	-
885	456826.26	2218776.42	Картометрический метод	5.0	-
886	456834.93	2218782.03	Картометрический метод	5.0	-
887	456842.52	2218789.09	Картометрический метод	5.0	-
888	456847.31	2218796.57	Картометрический метод	5.0	-
889	456850.37	2218806.14	Картометрический метод	5.0	-
890	456853.24	2218821.25	Картометрический метод	5.0	-
891	456853.17	2218843.55	Картометрический метод	5.0	-
892	456855.93	2218886.50	Картометрический метод	5.0	-
893	456859.56	2218933.32	Картометрический метод	5.0	-
894	456861.83	2218951.04	Картометрический метод	5.0	-
895	456865.18	2218967.64	Картометрический метод	5.0	-
896	456869.08	2218980.80	Картометрический метод	5.0	-
897	456874.14	2218989.92	Картометрический метод	5.0	-
898	456881.11	2219005.27	Картометрический метод	5.0	-
899	456892.71	2219016.60	Картометрический метод	5.0	-
900	456902.09	2219024.12	Картометрический метод	5.0	-
901	456907.81	2219028.70	Картометрический метод	5.0	-
902	456921.97	2219039.49	Картометрический метод	5.0	-
903	456956.94	2219059.25	Картометрический метод	5.0	-
904	456996.91	2219083.16	Картометрический метод	5.0	-
905	457003.17	2219086.85	Картометрический метод	5.0	-
906	457009.25	2219088.19	Картометрический метод	5.0	-
907	457031.45	2219099.15	Картометрический метод	5.0	-
908	457037.19	2219104.14	Картометрический метод	5.0	-

2. Сведения о характерных точках границ объекта					
Обозначение характерных точек границ	**Координаты, м**		**Метод определения координат характерной точки**	**Средняя квадратическая погрешность положения характерной точки (Mt), м**	**Описание обозначения точки на местности (при наличии)**
	X	**Y**			
1	**2**	**3**	**4**	**5**	**6**
909	457042.71	2219112.99	Картометрический метод	5.0	-
910	457044.34	2219132.55	Картометрический метод	5.0	-
911	457043.23	2219137.44	Картометрический метод	5.0	-
912	457044.87	2219142.38	Картометрический метод	5.0	-
913	457046.85	2219162.94	Картометрический метод	5.0	-
914	457047.79	2219175.66	Картометрический метод	5.0	-
915	457049.78	2219175.31	Картометрический метод	5.0	-
916	457053.04	2219188.52	Картометрический метод	5.0	-
917	457057.26	2219202.00	Картометрический метод	5.0	-
918	457062.11	2219219.65	Картометрический метод	5.0	-
919	457059.00	2219226.08	Картометрический метод	5.0	-
920	457051.25	2219225.73	Картометрический метод	5.0	-
921	457027.96	2219223.30	Картометрический метод	5.0	-
922	457025.07	2219223.00	Картометрический метод	5.0	-
923	457015.96	2219221.38	Картометрический метод	5.0	-
924	457004.48	2219217.84	Картометрический метод	5.0	-
925	456998.26	2219214.82	Картометрический метод	5.0	-
926	456990.27	2219210.92	Картометрический метод	5.0	-
927	456983.80	2219205.96	Картометрический метод	5.0	-
928	456967.62	2219188.36	Картометрический метод	5.0	-
929	456949.27	2219168.48	Картометрический метод	5.0	-
930	456942.07	2219164.11	Картометрический метод	5.0	-
931	456932.57	2219159.73	Картометрический метод	5.0	-
932	456915.26	2219154.10	Картометрический метод	5.0	-
933	456901.49	2219154.91	Картометрический метод	5.0	-

2. Сведения о характерных точках границ объекта					
Обозначение характерных точек границ	**Координаты, м**		**Метод определения координат характерной точки**	**Средняя квадратическая погрешность положения характерной точки (Mt), м**	**Описание обозначения точки на местности (при наличии)**
	X	**Y**			
1	**2**	**3**	**4**	**5**	**6**
934	456853.49	2219154.24	Картометрический метод	5.0	-
935	456835.14	2219153.71	Картометрический метод	5.0	-
936	456812.33	2219151.03	Картометрический метод	5.0	-
937	456809.71	2219150.61	Картометрический метод	5.0	-
938	456809.52	2219165.61	Картометрический метод	5.0	-
939	456822.69	2219167.79	Картометрический метод	5.0	-
940	456826.30	2219171.81	Картометрический метод	5.0	-
941	456826.38	2219200.12	Картометрический метод	5.0	-
942	456825.80	2219234.63	Картометрический метод	5.0	-
943	456825.52	2219269.29	Картометрический метод	5.0	-
944	456782.33	2219268.82	Картометрический метод	5.0	-
945	456781.89	2219268.81	Картометрический метод	5.0	-
946	456781.67	2219275.10	Картометрический метод	5.0	-
947	456819.84	2219275.51	Картометрический метод	5.0	-
948	456819.71	2219280.82	Картометрический метод	5.0	-
949	456873.57	2219286.27	Картометрический метод	5.0	-
950	456894.61	2219288.83	Картометрический метод	5.0	-
951	456911.48	2219293.23	Картометрический метод	5.0	-
952	456921.79	2219299.26	Картометрический метод	5.0	-
953	456940.64	2219313.26	Картометрический метод	5.0	-
954	456917.69	2219349.07	Картометрический метод	5.0	-
955	456927.42	2219358.42	Картометрический метод	5.0	-
956	456930.41	2219352.75	Картометрический метод	5.0	-
957	456948.03	2219318.65	Картометрический метод	5.0	-
958	456962.21	2219328.44	Картометрический метод	5.0	-

2. Сведения о характерных точках границ объекта					
Обозначение характерных точек границ	**Координаты, м**		**Метод определения координат характерной точки**	**Средняя квадратическая погрешность положения характерной точки (Mt), м**	**Описание обозначения точки на местности (при наличии)**
	X	**Y**			
1	**2**	**3**	**4**	**5**	**6**
959	456985.85	2219340.08	Картометрический метод	5.0	-
960	457000.76	2219346.00	Картометрический метод	5.0	-
961	457021.32	2219350.86	Картометрический метод	5.0	-
962	457045.38	2219356.82	Картометрический метод	5.0	-
963	457021.75	2219392.80	Картометрический метод	5.0	-
964	457021.08	2219392.81	Картометрический метод	5.0	-
965	457004.34	2219416.67	Картометрический метод	5.0	-
966	456994.00	2219431.40	Картометрический метод	5.0	-
967	456991.53	2219434.92	Картометрический метод	5.0	-
968	457000.55	2219446.51	Картометрический метод	5.0	-
969	457003.46	2219448.01	Картометрический метод	5.0	-
970	457008.89	2219450.81	Картометрический метод	5.0	-
971	457015.98	2219452.79	Картометрический метод	5.0	-
972	457024.37	2219452.53	Картометрический метод	5.0	-
973	457031.66	2219450.09	Картометрический метод	5.0	-
974	457040.78	2219443.77	Картометрический метод	5.0	-
975	457046.68	2219435.92	Картометрический метод	5.0	-
976	457049.62	2219424.92	Картометрический метод	5.0	-
977	457049.41	2219423.48	Картометрический метод	5.0	-
978	457047.82	2219412.02	Картометрический метод	5.0	-
979	457041.40	2219402.11	Картометрический метод	5.0	-
980	457033.73	2219396.34	Картометрический метод	5.0	-
981	457058.00	2219358.34	Картометрический метод	5.0	-
982	457085.44	2219363.84	Картометрический метод	5.0	-
983	457098.70	2219369.28	Картометрический метод	5.0	-

2. Сведения о характерных точках границ объекта

Обозначение характерных точек границ	Координаты, м		Метод определения координат характерной точки	Средняя квадратическая погрешность положения характерной точки (Mt), м	Описание обозначения точки на местности (при наличии)
	X	Y			
1	2	3	4	5	6
984	457109.94	2219375.73	Картометрический метод	5.0	-
985	457118.90	2219385.26	Картометрический метод	5.0	-
986	457125.48	2219393.86	Картометрический метод	5.0	-
987	457136.96	2219410.97	Картометрический метод	5.0	-
988	457146.29	2219423.63	Картометрический метод	5.0	-
989	457129.87	2219459.05	Картометрический метод	5.0	-
990	457110.69	2219499.69	Картометрический метод	5.0	-
991	457089.35	2219539.62	Картометрический метод	5.0	-
590	457073.48	2219557.94	Картометрический метод	5.0	-

3. Сведения о характерных точках части (частей) границы объекта

Обозначение характерных точек части границы	Координаты, м		Метод определения координат характерной точки	Средняя квадратическая погрешность положения характерной точки (Mt), м	Описание обозначения точки на местности (при наличии)
	X	Y			
1	2	3	4	5	6
-	-	-	-	-	-

Раздел 3

Сведения о местоположении измененных (уточненных) границ объекта

1. Система координат -

2. Сведения о характерных точках границ объекта

Обозначение характерных точек границ	Существующие координаты, м		Измененные (уточненные) координаты, м		Метод определения координат характерной точки	Средняя квадратическая погрешность положения характерной точки (Mt), м	Описание обозначения точки на местности (при наличии)
	X	Y	X	Y			
1	2	3	4	5	6	7	8
-	-	-	-	-	-	-	

3. Сведения о характерных точках части (частей) границы объекта

Обозначение характерных точек части границы	Существующие координаты, м		Измененные (уточненные) координаты, м		Метод определения координат характерной точки	Средняя квадратическая погрешность положения характерной точки (Mt), м	Описание обозначения точки на местности (при наличии)
	X	Y	X	Y			
1	2	3	4	5	6	7	8
-	-	-	-	-	-	-	

Раздел 4

План границ объекта

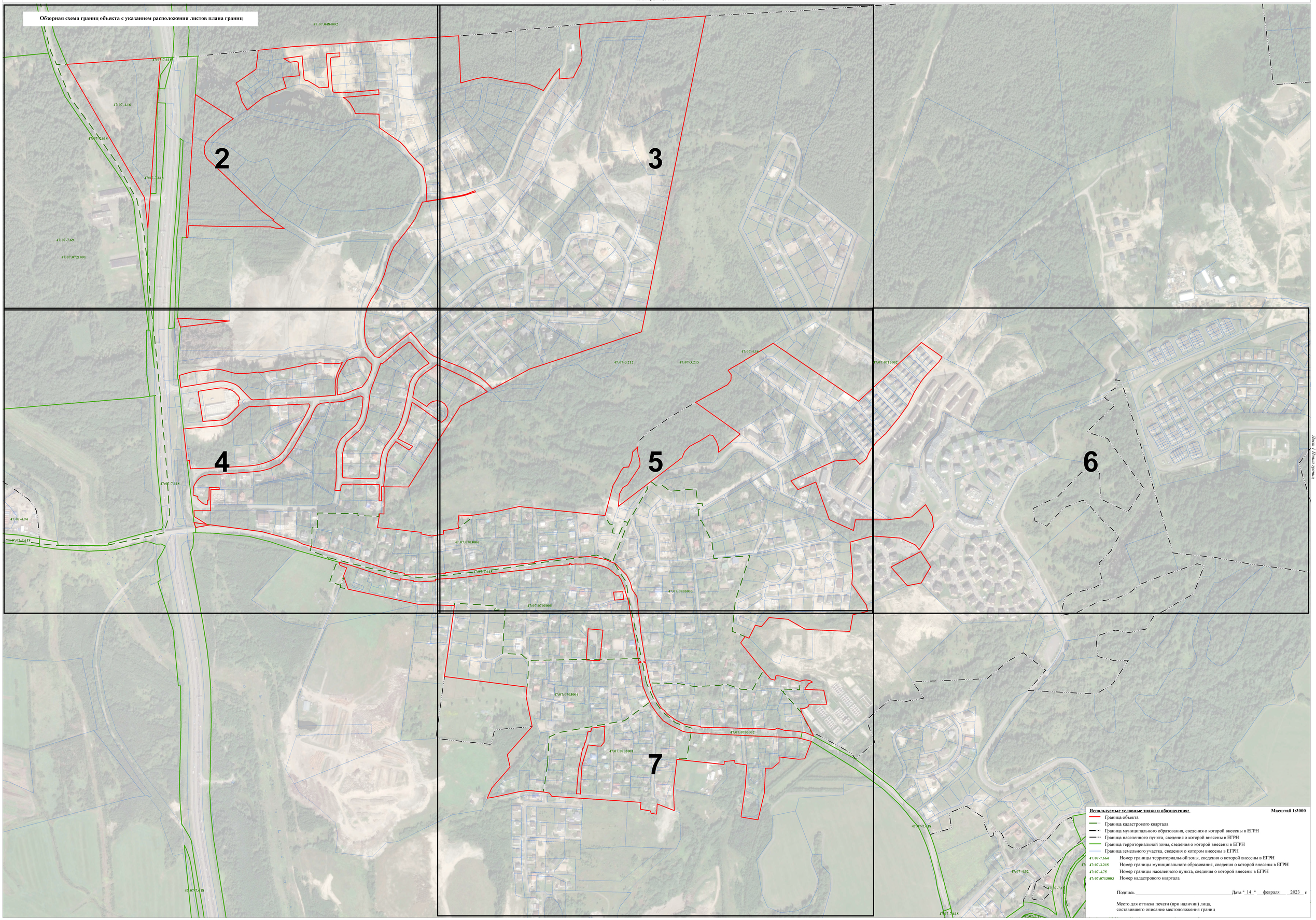

Используемые условные знаки и обозначения:

Масштаб 1:3000

- Граница объекта
- Граница кадастрового квартала
- Граница муниципального образования, сведения о которой внесены в ЕГРН
- Граница населенного пункта, сведения о которой внесены в ЕГРН
- Граница территориальной зоны, сведения о которой внесены в ЕГРН
- Граница земельного участка, сведения о котором внесены в ЕГРН

47:07-7.664	Номер границы территориальной зоны, сведения о которой внесены в ЕГРН
47:07-3.215	Номер границы муниципального образования, сведения о которой внесены в ЕГРН
47:07-4.75	Номер границы населенного пункта, сведения о которой внесены в ЕГРН
47:07:0713003	Номер кадастрового квартала

Подпись _____ Дата " 14 " февраля 2023 г.

Место для оттиска печати (при наличии) лица,
составившего описание местоположения границ

Аркуш 6

Назва аркуша

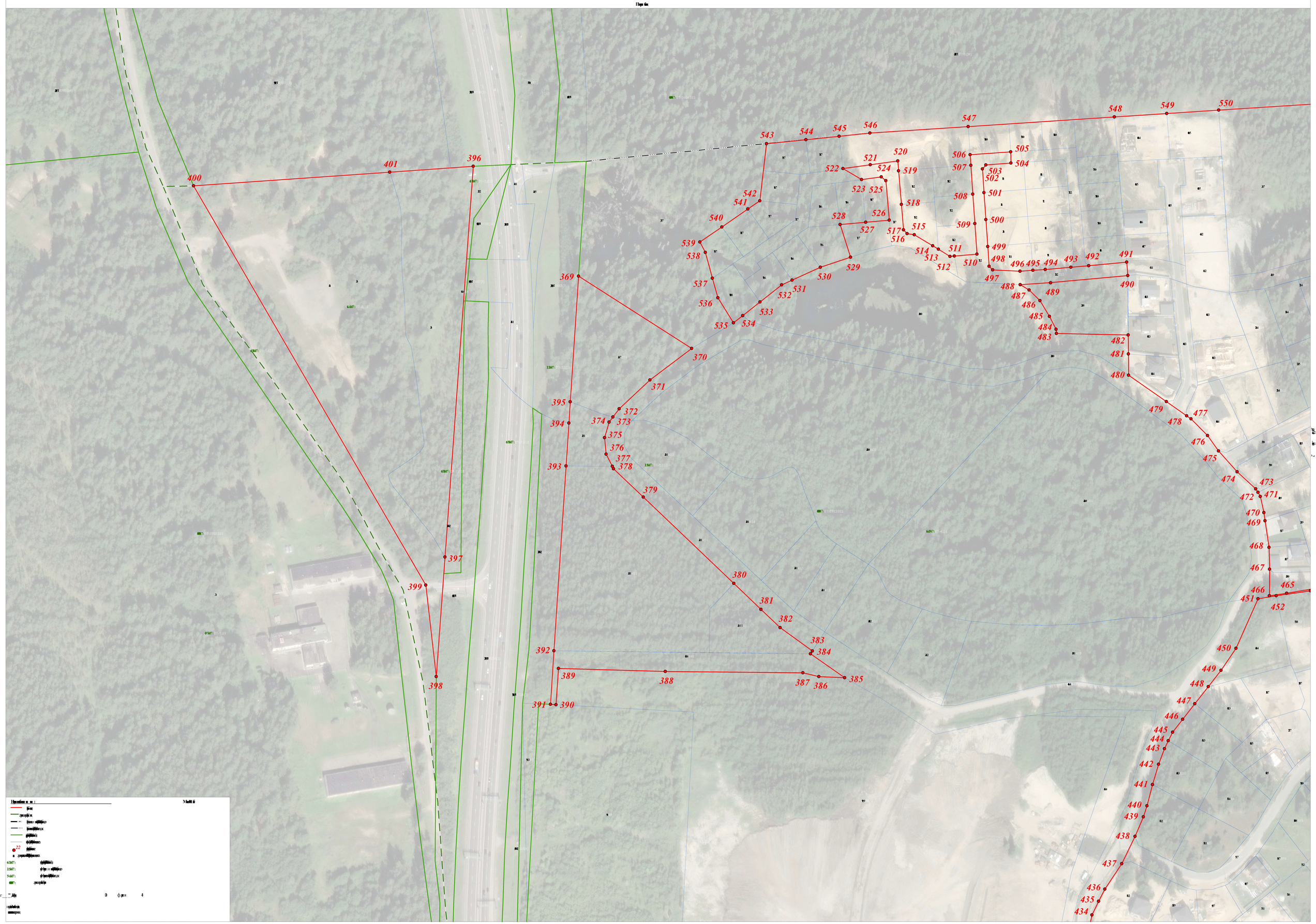

Масштаб 1:

Умовні позначення:

Межі

Дорожня мережа

Лінії зв'язку

Лінії електропередачі

Гідрографія

Рельєф

Будівлі

Споруди

Лісові землі

Сільськогосподарські угіддя

Житлові будинки

Нежитлові будинки

Інші землі

Інші землі

Інші землі

Інші землі

Дорожня мережа

Дата 0 Форма 4

Керівник

Виконавець

Раздел 4

План границ объекта

Используемые условные знаки и обозначения:

Масштаб 1:1000

- Граница объекта
- Граница кадастрового квартала
- Граница муниципального образования, сведения о которой внесены в ЕГРН
- Граница населенного пункта, сведения о которой внесены в ЕГРН
- Граница территориальной зоны, сведения о которой внесены в ЕГРН
- Граница земельного участка, сведения о котором внесены в ЕГРН
- 22 Характерная точка границы объекта работ
- :483 Номер земельного участка, сведения о границах которого внесены в ЕГРН, в кадастровом квартале
- 47:07-7.664 Номер границы территориальной зоны, сведения о которой внесены в ЕГРН
- 47:07-3.215 Номер границы муниципального образования, сведения о которой внесены в ЕГРН
- 47:07-4.75 Номер границы населенного пункта, сведения о которой внесены в ЕГРН
- 47:07:0713003 Номер кадастрового квартала

Подпись _____ Дата " 14 " февраля 2023 г.

Место для оттиска печати (при наличии) лица,
составившего описание местоположения границ

Лист 3 - Планы границ

Аркуш 6

Масштаб 1:
Умовні позначення:
22
6:1447:
3:1447:
5:1447:
:1447:
Аркуш
0
Формат
4

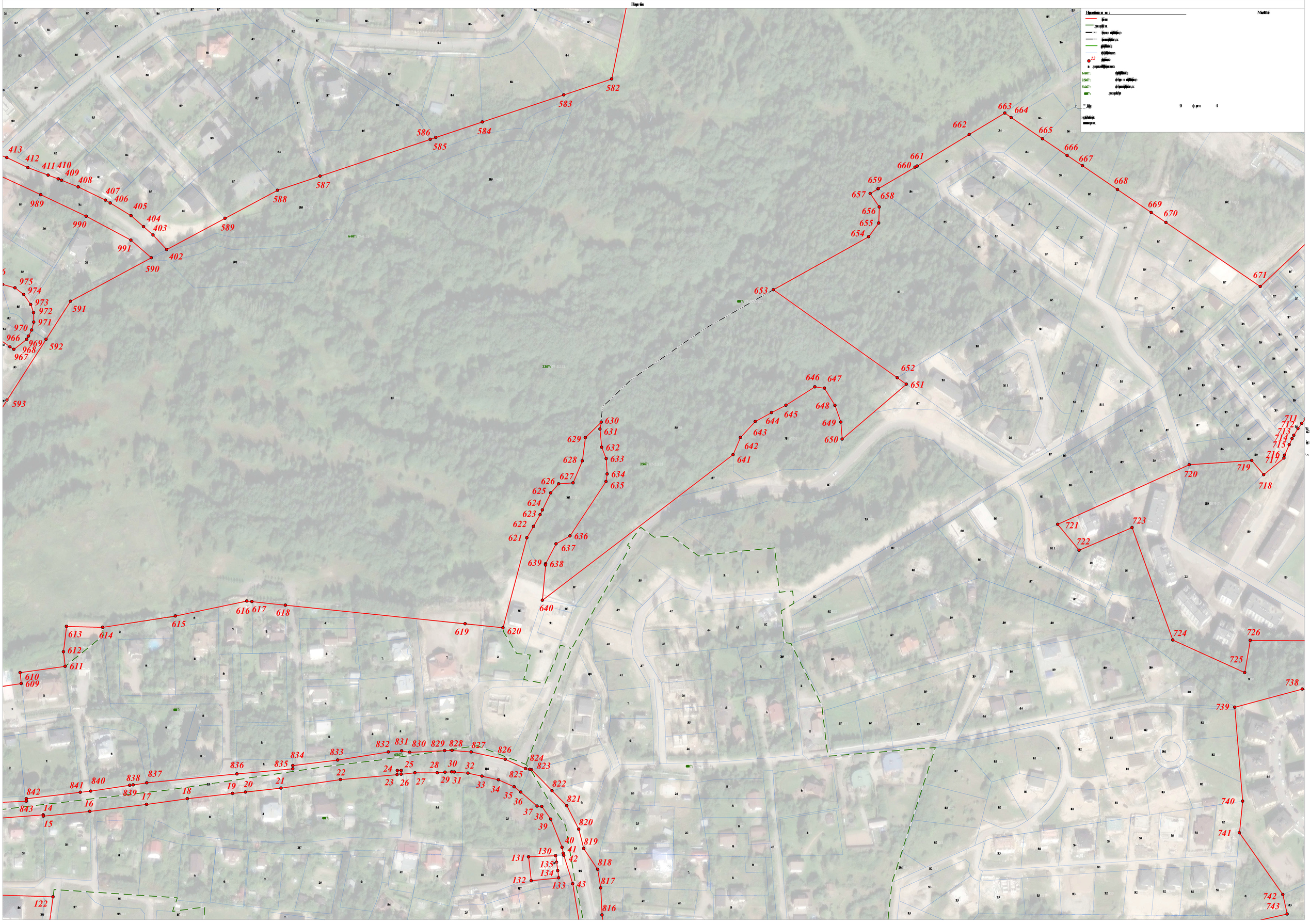
Умовні позначення:
Лист 6
Аркуш 4

Раздел 4

План границ объекта

Используемые условные знаки и обозначения:

- Граница объекта
- Граница кадастрового квартала
- Граница муниципального образования, сведения о которой внесены в ЕГРН
- Граница населенного пункта, сведения о которой внесены в ЕГРН
- Граница территориальной зоны, сведения о которой внесены в ЕГРН
- Граница земельного участка, сведения о котором внесены в ЕГРН
- 22 Характерная точка границы объекта работ
- :483 Номер земельного участка, сведения о границах которого внесены в ЕГРН, в кадастровом квартале
- 47:07-7.664 Номер границы территориальной зоны, сведения о которой внесены в ЕГРН
- 47:07-3.215 Номер границы муниципального образования, сведения о которой внесены в ЕГРН
- 47:07-4.75 Номер границы населенного пункта, сведения о которой внесены в ЕГРН
- 47:07:0713003 Номер кадастрового квартала

Подпись _____ Дата " 14 " февраля 2023 г.

Место для оттиска печати (при наличии) лица,
составившего описание местоположения границ

Лист 6, Листов 6

Раздел 4

План границ объекта

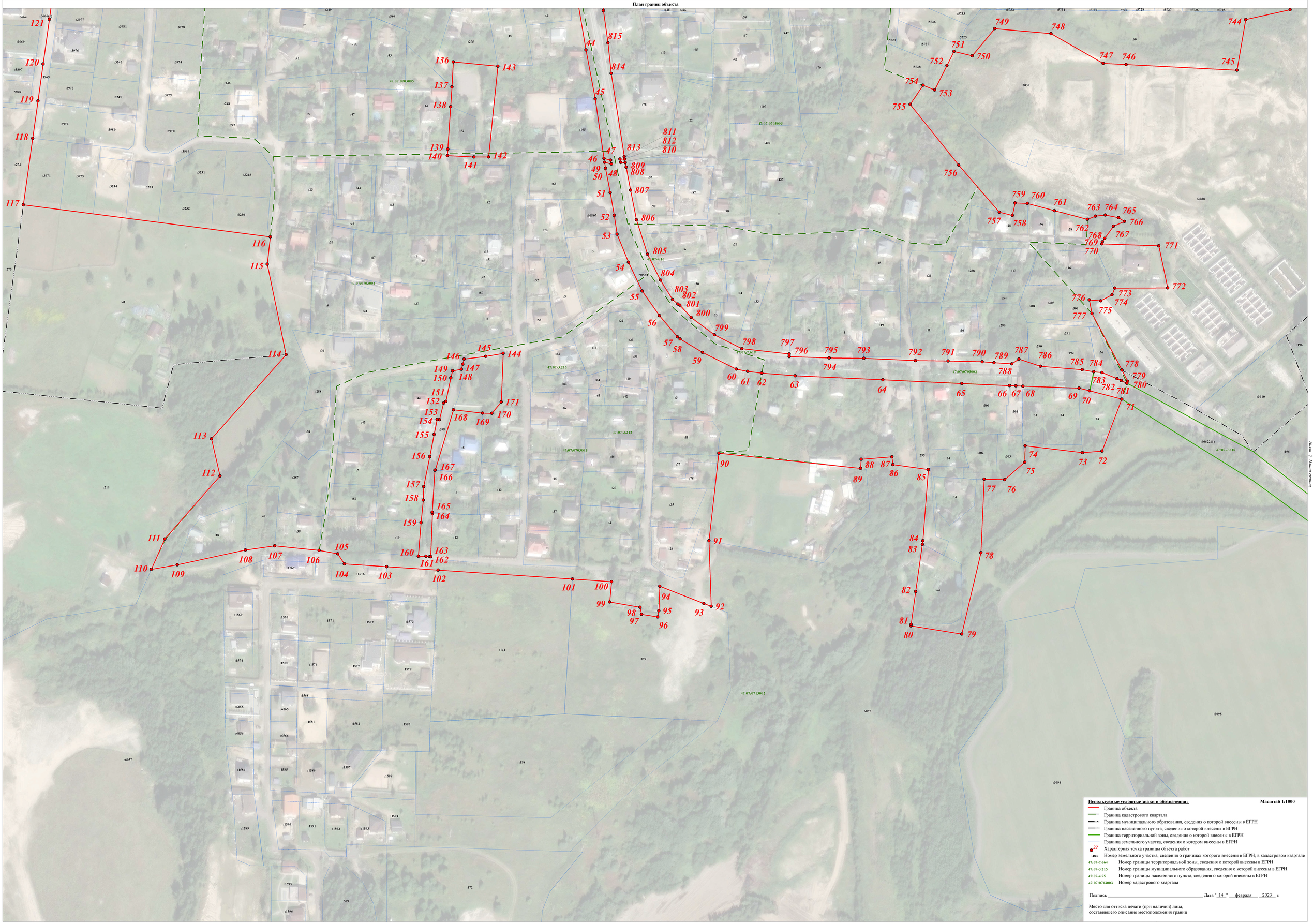

Используемые условные знаки и обозначения: **Масштаб 1:1000**

- Граница объекта
- Граница кадастрового квартала
- Граница муниципального образования, сведения о которой внесены в ЕГРН
- Граница населенного пункта, сведения о которой внесены в ЕГРН
- Граница территориальной зоны, сведения о которой внесены в ЕГРН
- Граница земельного участка, сведения о котором внесены в ЕГРН
- 22 Характерная точка границы объекта работ
- :483 Номер земельного участка, сведения о границах которого внесены в ЕГРН, в кадастровом квартале
- 47:07-7.664 Номер границы территориальной зоны, сведения о которой внесены в ЕГРН
- 47:07-3.215 Номер границы муниципального образования, сведения о которой внесены в ЕГРН
- 47:07-4.75 Номер границы населенного пункта, сведения о которой внесены в ЕГРН
- 47:07:0713003 Номер кадастрового квартала

Подпись _____ Дата " 14 " февраля 2023 г.

Место для оттиска печати (при наличии) лица,
составившего описание местоположения границ

ТЕКСТОВОЕ ОПИСАНИЕ
местоположения границ населенных пунктов, территориальных зон

Прохождение границы		Описание прохождения границы
от точки	до точки	
1	2	3
1	2	-
2	3	-
3	4	-
4	5	-
5	6	-
6	7	-
7	8	-
8	9	-
9	10	-
10	11	-
11	12	-
12	13	-
13	14	-
14	15	-
15	16	-
16	17	-
17	18	-
18	19	-
19	20	-
20	21	-
21	22	-
22	23	-
23	24	-
24	25	-
25	26	-
26	27	-
27	28	-
28	29	-
29	30	-
30	31	-
31	32	-
32	33	-
33	34	-
34	35	-
35	36	-
36	37	-
37	38	-

ТЕКСТОВОЕ ОПИСАНИЕ
местоположения границ населенных пунктов, территориальных зон

Прохождение границы		Описание прохождения границы
от точки	до точки	
1	2	3
38	39	-
39	40	-
40	41	-
41	42	-
42	43	-
43	44	-
44	45	-
45	46	-
46	47	-
47	48	-
48	49	-
49	50	-
50	51	-
51	52	-
52	53	-
53	54	-
54	55	-
55	56	-
56	57	-
57	58	-
58	59	-
59	60	-
60	61	-
61	62	-
62	63	-
63	64	-
64	65	-
65	66	-
66	67	-
67	68	-
68	69	-
69	70	-
70	71	-
71	72	-
72	73	-
73	74	-
74	75	-

ТЕКСТОВОЕ ОПИСАНИЕ
местоположения границ населенных пунктов, территориальных зон

Прохождение границы		Описание прохождения границы
от точки	до точки	
1	2	3
75	76	-
76	77	-
77	78	-
78	79	-
79	80	-
80	81	-
81	82	-
82	83	-
83	84	-
84	85	-
85	86	-
86	87	-
87	88	-
88	89	-
89	90	-
90	91	-
91	92	-
92	93	-
93	94	-
94	95	-
95	96	-
96	97	-
97	98	-
98	99	-
99	100	-
100	101	-
101	102	-
102	103	-
103	104	-
104	105	-
105	106	-
106	107	-
107	108	-
108	109	-
109	110	-
110	111	-
111	112	-

ТЕКСТОВОЕ ОПИСАНИЕ
местоположения границ населенных пунктов, территориальных зон

Прохождение границы		Описание прохождения границы
от точки	до точки	
1	2	3
112	113	-
113	114	-
114	115	-
115	116	-
116	117	-
117	118	-
118	119	-
119	120	-
120	121	-
121	122	-
122	123	-
123	124	-
124	125	-
125	126	-
126	127	-
127	128	-
128	129	-
129	1	-
130	131	-
131	132	-
132	133	-
133	134	-
134	135	-
135	130	-
136	137	-
137	138	-
138	139	-
139	140	-
140	141	-
141	142	-
142	143	-
143	136	-
144	145	-
145	146	-
146	147	-
147	148	-
148	149	-

ТЕКСТОВОЕ ОПИСАНИЕ
местоположения границ населенных пунктов, территориальных зон

Прохождение границы		Описание прохождения границы
от точки	до точки	
1	2	3
149	150	-
150	151	-
151	152	-
152	153	-
153	154	-
154	155	-
155	156	-
156	157	-
157	158	-
158	159	-
159	160	-
160	161	-
161	162	-
162	163	-
163	164	-
164	165	-
165	166	-
166	167	-
167	168	-
168	169	-
169	170	-
170	171	-
171	144	-
172	173	-
173	174	-
174	175	-
175	176	-
176	172	-
177	178	-
178	179	-
179	180	-
180	181	-
181	182	-
182	183	-
183	184	-
184	185	-
185	186	-

ТЕКСТОВОЕ ОПИСАНИЕ
местоположения границ населенных пунктов, территориальных зон

Прохождение границы		Описание прохождения границы
от точки	до точки	
1	2	3
186	187	-
187	188	-
188	189	-
189	190	-
190	191	-
191	192	-
192	193	-
193	194	-
194	195	-
195	196	-
196	197	-
197	198	-
198	199	-
199	200	-
200	201	-
201	202	-
202	203	-
203	204	-
204	205	-
205	206	-
206	207	-
207	208	-
208	209	-
209	210	-
210	211	-
211	177	-
212	213	-
213	214	-
214	215	-
215	216	-
216	217	-
217	218	-
218	219	-
219	220	-
220	221	-
221	222	-
222	223	-

ТЕКСТОВОЕ ОПИСАНИЕ
местоположения границ населенных пунктов, территориальных зон

Прохождение границы		Описание прохождения границы
от точки	до точки	
1	2	3
223	224	-
224	225	-
225	226	-
226	227	-
227	228	-
228	229	-
229	230	-
230	231	-
231	232	-
232	212	-
233	234	-
234	235	-
235	236	-
236	237	-
237	238	-
238	239	-
239	240	-
240	241	-
241	242	-
242	243	-
243	244	-
244	245	-
245	246	-
246	247	-
247	248	-
248	249	-
249	250	-
250	251	-
251	252	-
252	253	-
253	254	-
254	255	-
255	256	-
256	257	-
257	258	-
258	259	-
259	260	-

ТЕКСТОВОЕ ОПИСАНИЕ
местоположения границ населенных пунктов, территориальных зон

Прохождение границы		Описание прохождения границы
от точки	до точки	
1	2	3
260	261	-
261	262	-
262	263	-
263	264	-
264	265	-
265	266	-
266	267	-
267	268	-
268	269	-
269	270	-
270	271	-
271	272	-
272	273	-
273	274	-
274	275	-
275	276	-
276	277	-
277	278	-
278	279	-
279	280	-
280	281	-
281	282	-
282	283	-
283	284	-
284	285	-
285	286	-
286	287	-
287	288	-
288	289	-
289	290	-
290	291	-
291	292	-
292	293	-
293	294	-
294	295	-
295	296	-
296	297	-

ТЕКСТОВОЕ ОПИСАНИЕ
местоположения границ населенных пунктов, территориальных зон

Прохождение границы		Описание прохождения границы
от точки	до точки	
1	2	3
297	298	-
298	299	-
299	300	-
300	301	-
301	233	-
302	303	-
303	304	-
304	305	-
305	306	-
306	307	-
307	308	-
308	309	-
309	310	-
310	311	-
311	312	-
312	313	-
313	314	-
314	315	-
315	316	-
316	317	-
317	302	-
318	319	-
319	320	-
320	321	-
321	322	-
322	323	-
323	324	-
324	325	-
325	326	-
326	327	-
327	328	-
328	329	-
329	330	-
330	331	-
331	332	-
332	333	-
333	334	-

ТЕКСТОВОЕ ОПИСАНИЕ
местоположения границ населенных пунктов, территориальных зон

Прохождение границы		Описание прохождения границы
от точки	до точки	
1	2	3
334	335	-
335	336	-
336	337	-
337	338	-
338	339	-
339	340	-
340	341	-
341	342	-
342	343	-
343	344	-
344	345	-
345	346	-
346	347	-
347	348	-
348	349	-
349	350	-
350	351	-
351	352	-
352	353	-
353	354	-
354	355	-
355	356	-
356	357	-
357	358	-
358	359	-
359	360	-
360	361	-
361	362	-
362	363	-
363	364	-
364	318	-
365	366	-
366	367	-
367	368	-
368	365	-
369	370	-
370	371	-

ТЕКСТОВОЕ ОПИСАНИЕ
местоположения границ населенных пунктов, территориальных зон

Прохождение границы		Описание прохождения границы
от точки	до точки	
1	2	3
371	372	-
372	373	-
373	374	-
374	375	-
375	376	-
376	377	-
377	378	-
378	379	-
379	380	-
380	381	-
381	382	-
382	383	-
383	384	-
384	385	-
385	386	-
386	387	-
387	388	-
388	389	-
389	390	-
390	391	-
391	392	-
392	393	-
393	394	-
394	395	-
395	369	-
396	397	-
397	398	-
398	399	-
399	400	-
400	401	-
401	396	-
402	403	-
403	404	-
404	405	-
405	406	-
406	407	-
407	408	-

ТЕКСТОВОЕ ОПИСАНИЕ
местоположения границ населенных пунктов, территориальных зон

Прохождение границы		Описание прохождения границы
от точки	до точки	
1	2	3
408	409	-
409	410	-
410	411	-
411	412	-
412	413	-
413	414	-
414	415	-
415	416	-
416	417	-
417	418	-
418	419	-
419	420	-
420	421	-
421	422	-
422	423	-
423	424	-
424	425	-
425	426	-
426	427	-
427	428	-
428	429	-
429	430	-
430	431	-
431	432	-
432	433	-
433	434	-
434	435	-
435	436	-
436	437	-
437	438	-
438	439	-
439	440	-
440	441	-
441	442	-
442	443	-
443	444	-
444	445	-

ТЕКСТОВОЕ ОПИСАНИЕ
местоположения границ населенных пунктов, территориальных зон

Прохождение границы		Описание прохождения границы
от точки	до точки	
1	2	3
445	446	-
446	447	-
447	448	-
448	449	-
449	450	-
450	451	-
451	452	-
452	453	-
453	454	-
454	455	-
455	456	-
456	457	-
457	458	-
458	459	-
459	460	-
460	461	-
461	462	-
462	463	-
463	464	-
464	465	-
465	466	-
466	467	-
467	468	-
468	469	-
469	470	-
470	471	-
471	472	-
472	473	-
473	474	-
474	475	-
475	476	-
476	477	-
477	478	-
478	479	-
479	480	-
480	481	-
481	482	-

ТЕКСТОВОЕ ОПИСАНИЕ
местоположения границ населенных пунктов, территориальных зон

Прохождение границы		Описание прохождения границы
от точки	до точки	
1	2	3
482	483	-
483	484	-
484	485	-
485	486	-
486	487	-
487	488	-
488	489	-
489	490	-
490	491	-
491	492	-
492	493	-
493	494	-
494	495	-
495	496	-
496	497	-
497	498	-
498	499	-
499	500	-
500	501	-
501	502	-
502	503	-
503	504	-
504	505	-
505	506	-
506	507	-
507	508	-
508	509	-
509	510	-
510	511	-
511	512	-
512	513	-
513	514	-
514	515	-
515	516	-
516	517	-
517	518	-
518	519	-

ТЕКСТОВОЕ ОПИСАНИЕ
местоположения границ населенных пунктов, территориальных зон

Прохождение границы		Описание прохождения границы
от точки	до точки	
1	2	3
519	520	-
520	521	-
521	522	-
522	523	-
523	524	-
524	525	-
525	526	-
526	527	-
527	528	-
528	529	-
529	530	-
530	531	-
531	532	-
532	533	-
533	534	-
534	535	-
535	536	-
536	537	-
537	538	-
538	539	-
539	540	-
540	541	-
541	542	-
542	543	-
543	544	-
544	545	-
545	546	-
546	547	-
547	548	-
548	549	-
549	550	-
550	551	-
551	552	-
552	553	-
553	554	-
554	555	-
555	556	-

ТЕКСТОВОЕ ОПИСАНИЕ
местоположения границ населенных пунктов, территориальных зон

Прохождение границы		Описание прохождения границы
от точки	до точки	
1	2	3
556	557	-
557	558	-
558	559	-
559	560	-
560	561	-
561	562	-
562	563	-
563	564	-
564	565	-
565	566	-
566	567	-
567	568	-
568	569	-
569	570	-
570	571	-
571	572	-
572	573	-
573	574	-
574	575	-
575	576	-
576	577	-
577	578	-
578	579	-
579	580	-
580	581	-
581	582	-
582	583	-
583	584	-
584	585	-
585	586	-
586	587	-
587	588	-
588	589	-
589	402	-
590	591	-
591	592	-
592	593	-

ТЕКСТОВОЕ ОПИСАНИЕ
местоположения границ населенных пунктов, территориальных зон

Прохождение границы		Описание прохождения границы
от точки	до точки	
1	2	3
593	594	-
594	595	-
595	596	-
596	597	-
597	598	-
598	599	-
599	600	-
600	601	-
601	602	-
602	603	-
603	604	-
604	605	-
605	606	-
606	607	-
607	608	-
608	609	-
609	610	-
610	611	-
611	612	-
612	613	-
613	614	-
614	615	-
615	616	-
616	617	-
617	618	-
618	619	-
619	620	-
620	621	-
621	622	-
622	623	-
623	624	-
624	625	-
625	626	-
626	627	-
627	628	-
628	629	-
629	630	-

ТЕКСТОВОЕ ОПИСАНИЕ
местоположения границ населенных пунктов, территориальных зон

Прохождение границы		Описание прохождения границы
от точки	до точки	
1	2	3
630	631	-
631	632	-
632	633	-
633	634	-
634	635	-
635	636	-
636	637	-
637	638	-
638	639	-
639	640	-
640	641	-
641	642	-
642	643	-
643	644	-
644	645	-
645	646	-
646	647	-
647	648	-
648	649	-
649	650	-
650	651	-
651	652	-
652	653	-
653	654	-
654	655	-
655	656	-
656	657	-
657	658	-
658	659	-
659	660	-
660	661	-
661	662	-
662	663	-
663	664	-
664	665	-
665	666	-
666	667	-

ТЕКСТОВОЕ ОПИСАНИЕ
местоположения границ населенных пунктов, территориальных зон

Прохождение границы		Описание прохождения границы
от точки	до точки	
1	2	3
667	668	-
668	669	-
669	670	-
670	671	-
671	672	-
672	673	-
673	674	-
674	675	-
675	676	-
676	677	-
677	678	-
678	679	-
679	680	-
680	681	-
681	682	-
682	683	-
683	684	-
684	685	-
685	686	-
686	687	-
687	688	-
688	689	-
689	690	-
690	691	-
691	692	-
692	693	-
693	694	-
694	695	-
695	696	-
696	697	-
697	698	-
698	699	-
699	700	-
700	701	-
701	702	-
702	703	-
703	704	-

ТЕКСТОВОЕ ОПИСАНИЕ
местоположения границ населенных пунктов, территориальных зон

Прохождение границы		Описание прохождения границы
от точки	до точки	
1	2	3
704	705	-
705	706	-
706	707	-
707	708	-
708	709	-
709	710	-
710	711	-
711	712	-
712	713	-
713	714	-
714	715	-
715	716	-
716	717	-
717	718	-
718	719	-
719	720	-
720	721	-
721	722	-
722	723	-
723	724	-
724	725	-
725	726	-
726	727	-
727	728	-
728	729	-
729	730	-
730	731	-
731	732	-
732	733	-
733	734	-
734	735	-
735	736	-
736	737	-
737	738	-
738	739	-
739	740	-
740	741	-

ТЕКСТОВОЕ ОПИСАНИЕ
местоположения границ населенных пунктов, территориальных зон

Прохождение границы		Описание прохождения границы
от точки	до точки	
1	2	3
741	742	-
742	743	-
743	744	-
744	745	-
745	746	-
746	747	-
747	748	-
748	749	-
749	750	-
750	751	-
751	752	-
752	753	-
753	754	-
754	755	-
755	756	-
756	757	-
757	758	-
758	759	-
759	760	-
760	761	-
761	762	-
762	763	-
763	764	-
764	765	-
765	766	-
766	767	-
767	768	-
768	769	-
769	770	-
770	771	-
771	772	-
772	773	-
773	774	-
774	775	-
775	776	-
776	777	-
777	778	-

ТЕКСТОВОЕ ОПИСАНИЕ
местоположения границ населенных пунктов, территориальных зон

Прохождение границы		Описание прохождения границы
от точки	до точки	
1	2	3
778	779	-
779	780	-
780	781	-
781	782	-
782	783	-
783	784	-
784	785	-
785	786	-
786	787	-
787	788	-
788	789	-
789	790	-
790	791	-
791	792	-
792	793	-
793	794	-
794	795	-
795	796	-
796	797	-
797	798	-
798	799	-
799	800	-
800	801	-
801	802	-
802	803	-
803	804	-
804	805	-
805	806	-
806	807	-
807	808	-
808	809	-
809	810	-
810	811	-
811	812	-
812	813	-
813	814	-
814	815	-

ТЕКСТОВОЕ ОПИСАНИЕ
местоположения границ населенных пунктов, территориальных зон

Прохождение границы		Описание прохождения границы
от точки	до точки	
1	2	3
815	816	-
816	817	-
817	818	-
818	819	-
819	820	-
820	821	-
821	822	-
822	823	-
823	824	-
824	825	-
825	826	-
826	827	-
827	828	-
828	829	-
829	830	-
830	831	-
831	832	-
832	833	-
833	834	-
834	835	-
835	836	-
836	837	-
837	838	-
838	839	-
839	840	-
840	841	-
841	842	-
842	843	-
843	844	-
844	845	-
845	846	-
846	847	-
847	848	-
848	849	-
849	850	-
850	851	-
851	852	-

ТЕКСТОВОЕ ОПИСАНИЕ
местоположения границ населенных пунктов, территориальных зон

Прохождение границы		Описание прохождения границы
от точки	до точки	
1	2	3
852	853	-
853	854	-
854	855	-
855	856	-
856	857	-
857	858	-
858	859	-
859	860	-
860	861	-
861	862	-
862	863	-
863	864	-
864	865	-
865	866	-
866	867	-
867	868	-
868	869	-
869	870	-
870	871	-
871	872	-
872	873	-
873	874	-
874	875	-
875	876	-
876	877	-
877	878	-
878	879	-
879	880	-
880	881	-
881	882	-
882	883	-
883	884	-
884	885	-
885	886	-
886	887	-
887	888	-
888	889	-

ТЕКСТОВОЕ ОПИСАНИЕ
местоположения границ населенных пунктов, территориальных зон

Прохождение границы		Описание прохождения границы
от точки	до точки	
1	2	3
889	890	-
890	891	-
891	892	-
892	893	-
893	894	-
894	895	-
895	896	-
896	897	-
897	898	-
898	899	-
899	900	-
900	901	-
901	902	-
902	903	-
903	904	-
904	905	-
905	906	-
906	907	-
907	908	-
908	909	-
909	910	-
910	911	-
911	912	-
912	913	-
913	914	-
914	915	-
915	916	-
916	917	-
917	918	-
918	919	-
919	920	-
920	921	-
921	922	-
922	923	-
923	924	-
924	925	-
925	926	-

ТЕКСТОВОЕ ОПИСАНИЕ
местоположения границ населенных пунктов, территориальных зон

Прохождение границы		Описание прохождения границы
от точки	до точки	
1	2	3
926	927	-
927	928	-
928	929	-
929	930	-
930	931	-
931	932	-
932	933	-
933	934	-
934	935	-
935	936	-
936	937	-
937	938	-
938	939	-
939	940	-
940	941	-
941	942	-
942	943	-
943	944	-
944	945	-
945	946	-
946	947	-
947	948	-
948	949	-
949	950	-
950	951	-
951	952	-
952	953	-
953	954	-
954	955	-
955	956	-
956	957	-
957	958	-
958	959	-
959	960	-
960	961	-
961	962	-
962	963	-

ТЕКСТОВОЕ ОПИСАНИЕ
местоположения границ населенных пунктов, территориальных зон

Прохождение границы		Описание прохождения границы
от точки	до точки	
1	2	3
963	964	-
964	965	-
965	966	-
966	967	-
967	968	-
968	969	-
969	970	-
970	971	-
971	972	-
972	973	-
973	974	-
974	975	-
975	976	-
976	977	-
977	978	-
978	979	-
979	980	-
980	981	-
981	982	-
982	983	-
983	984	-
984	985	-
985	986	-
986	987	-
987	988	-
988	989	-
989	990	-
990	991	-
991	590	-

ОПИСАНИЕ МЕСТОПОЛОЖЕНИЯ ГРАНИЦ

Зона застройки индивидуальными жилыми домами с сохранением древесной растительности

(наименование объекта, местоположение границ которого описано (далее - объект))

Раздел 1

Сведения об объекте

№ п/п	Характеристики объекта	Описание характеристик
1	2	3
1.	Местоположение объекта	Ленинградская область, район Всеволожский, сельское поселение Бугровское
2.	Площадь объекта +/- величина погрешности определения площади (Р +/- Дельта Р)	140653 +/- 6563 м²
3.	Иные характеристики объекта	-

Раздел 2

Сведения о местоположении границ объекта

1. Система координат МСК 47 зона 2

2. Сведения о характерных точках границ объекта

Обозначение характерных точек границ	Координаты, м		Метод определения координат характерной точки	Средняя квадратическая погрешность положения характерной точки (Mt), м	Описание обозначения точки на местности (при наличии)
	X	Y			
1	2	3	4	5	6
1	458146.86	2221064.51	Картометрический метод	5.0	-
2	458151.63	2221115.42	Картометрический метод	5.0	-
3	458165.57	2221370.36	Картометрический метод	5.0	-
4	458169.15	2221404.29	Картометрический метод	5.0	-
5	457784.07	2221382.31	Картометрический метод	5.0	-
6	457668.80	2221109.33	Картометрический метод	5.0	-
1	458146.86	2221064.51	Картометрический метод	5.0	-
7	457514.85	2224296.24	Картометрический метод	5.0	-
8	457524.43	2224319.62	Картометрический метод	5.0	-
9	457533.05	2224340.61	Картометрический метод	5.0	-
10	457510.10	2224338.20	Картометрический метод	5.0	-
11	457485.66	2224326.03	Картометрический метод	5.0	-
12	457470.54	2224317.95	Картометрический метод	5.0	-
13	457451.40	2224313.44	Картометрический метод	5.0	-
14	457462.11	2224302.69	Картометрический метод	5.0	-
15	457470.01	2224292.43	Картометрический метод	5.0	-
16	457482.09	2224289.20	Картометрический метод	5.0	-
17	457498.01	2224290.66	Картометрический метод	5.0	-
18	457506.01	2224297.00	Картометрический метод	5.0	-
7	457514.85	2224296.24	Картометрический метод	5.0	-
19	457225.73	2224075.35	Картометрический метод	5.0	-
20	457219.64	2224086.67	Картометрический метод	5.0	-

2. Сведения о характерных точках границ объекта					
Обозначение характерных точек границ	**Координаты, м**		**Метод определения координат характерной точки**	**Средняя квадратическая погрешность положения характерной точки (Mt), м**	**Описание обозначения точки на местности (при наличии)**
	X	**Y**			
1	**2**	**3**	**4**	**5**	**6**
21	457213.89	2224091.49	Картометрический метод	5.0	-
22	457208.71	2224094.45	Картометрический метод	5.0	-
23	457197.99	2224097.83	Картометрический метод	5.0	-
24	457192.66	2224095.38	Картометрический метод	5.0	-
25	457187.49	2224090.04	Картометрический метод	5.0	-
26	457181.41	2224087.08	Картометрический метод	5.0	-
27	457176.42	2224087.76	Картометрический метод	5.0	-
28	457171.02	2224089.70	Картометрический метод	5.0	-
29	457163.25	2224092.32	Картометрический метод	5.0	-
30	457152.45	2224093.34	Картометрический метод	5.0	-
31	457147.67	2224097.61	Картометрический метод	5.0	-
32	457143.13	2224100.12	Картометрический метод	5.0	-
33	457134.04	2224101.49	Картометрический метод	5.0	-
34	457124.09	2224104.27	Картометрический метод	5.0	-
35	457117.67	2224103.10	Картометрический метод	5.0	-
36	457108.58	2224096.74	Картометрический метод	5.0	-
37	457100.35	2224089.24	Картометрический метод	5.0	-
38	457095.15	2224081.88	Картометрический метод	5.0	-
39	457089.57	2224075.09	Картометрический метод	5.0	-
40	457082.62	2224069.87	Картометрический метод	5.0	-
41	457075.49	2224069.00	Картометрический метод	5.0	-
42	457064.54	2224070.39	Картометрический метод	5.0	-
43	457062.81	2224075.26	Картометрический метод	5.0	-
44	457063.82	2224082.63	Картометрический метод	5.0	-
45	457067.48	2224089.70	Картометрический метод	5.0	-

2. Сведения о характерных точках границ объекта					
Обозначение характерных точек границ	**Координаты, м**		**Метод определения координат характерной точки**	**Средняя квадратическая погрешность положения характерной точки (Mt), м**	**Описание обозначения точки на местности (при наличии)**
	X	**Y**			
1	**2**	**3**	**4**	**5**	**6**
46	457068.19	2224096.83	Картометрический метод	5.0	-
47	457072.21	2224105.99	Картометрический метод	5.0	-
48	457079.70	2224116.14	Картометрический метод	5.0	-
49	457083.96	2224126.47	Картометрический метод	5.0	-
50	457089.12	2224131.32	Картометрический метод	5.0	-
51	457091.54	2224135.89	Картометрический метод	5.0	-
52	457090.51	2224138.83	Картометрический метод	5.0	-
53	457093.01	2224161.47	Картометрический метод	5.0	-
54	457095.66	2224172.78	Картометрический метод	5.0	-
55	457096.12	2224185.57	Картометрический метод	5.0	-
56	457096.97	2224192.87	Картометрический метод	5.0	-
57	457102.65	2224203.69	Картометрический метод	5.0	-
58	457104.09	2224208.39	Картометрический метод	5.0	-
59	457107.86	2224215.86	Картометрический метод	5.0	-
60	457108.72	2224225.38	Картометрический метод	5.0	-
61	457109.11	2224235.53	Картометрический метод	5.0	-
62	457109.49	2224248.02	Картометрический метод	5.0	-
63	457107.84	2224250.66	Картометрический метод	5.0	-
64	457105.75	2224251.05	Картометрический метод	5.0	-
65	457103.60	2224263.29	Картометрический метод	5.0	-
66	457104.26	2224279.98	Картометрический метод	5.0	-
67	457105.36	2224291.05	Картометрический метод	5.0	-
68	457108.73	2224296.96	Картометрический метод	5.0	-
69	457109.40	2224297.62	Картометрический метод	5.0	-
70	457109.28	2224298.14	Картометрический метод	5.0	-

2. Сведения о характерных точках границ объекта					
Обозначение характерных точек границ	**Координаты, м**		**Метод определения координат характерной точки**	**Средняя квадратическая погрешность положения характерной точки (Mt), м**	**Описание обозначения точки на местности (при наличии)**
	X	**Y**			
1	**2**	**3**	**4**	**5**	**6**
71	457108.93	2224301.50	Картометрический метод	5.0	-
72	457107.90	2224302.57	Картометрический метод	5.0	-
73	457097.22	2224291.48	Картометрический метод	5.0	-
74	457093.48	2224284.87	Картометрический метод	5.0	-
75	457092.62	2224274.25	Картометрический метод	5.0	-
76	457093.28	2224265.25	Картометрический метод	5.0	-
77	457096.01	2224251.47	Картометрический метод	5.0	-
78	457098.37	2224236.65	Картометрический метод	5.0	-
79	457099.85	2224223.83	Картометрический метод	5.0	-
80	457101.84	2224224.82	Картометрический метод	5.0	-
81	457105.21	2224229.81	Картометрический метод	5.0	-
82	457107.03	2224230.63	Картометрический метод	5.0	-
83	457108.40	2224228.45	Картометрический метод	5.0	-
84	457107.51	2224222.35	Картометрический метод	5.0	-
85	457104.39	2224216.33	Картометрический метод	5.0	-
86	457096.51	2224207.52	Картометрический метод	5.0	-
87	457091.88	2224204.33	Картометрический метод	5.0	-
88	457085.87	2224204.25	Картометрический метод	5.0	-
89	457083.77	2224201.68	Картометрический метод	5.0	-
90	457084.75	2224199.03	Картометрический метод	5.0	-
91	457085.85	2224196.51	Картометрический метод	5.0	-
92	457085.36	2224193.96	Картометрический метод	5.0	-
93	457085.69	2224189.56	Картометрический метод	5.0	-
94	457085.54	2224181.15	Картометрический метод	5.0	-
95	457085.00	2224164.77	Картометрический метод	5.0	-

2. Сведения о характерных точках границ объекта					
Обозначение характерных точек границ	**Координаты, м**		**Метод определения координат характерной точки**	**Средняя квадратическая погрешность положения характерной точки (Mt), м**	**Описание обозначения точки на местности (при наличии)**
	X	**Y**			
1	**2**	**3**	**4**	**5**	**6**
96	457083.34	2224151.41	Картометрический метод	5.0	-
97	457077.98	2224128.94	Картометрический метод	5.0	-
98	457067.98	2224114.94	Картометрический метод	5.0	-
99	457057.28	2224096.87	Картометрический метод	5.0	-
100	457053.46	2224084.24	Картометрический метод	5.0	-
101	457054.60	2224071.91	Картометрический метод	5.0	-
102	457057.79	2224064.08	Картометрический метод	5.0	-
103	457063.12	2224062.73	Картометрический метод	5.0	-
104	457073.54	2224062.89	Картометрический метод	5.0	-
105	457083.84	2224064.91	Картометрический метод	5.0	-
106	457091.28	2224070.73	Картометрический метод	5.0	-
107	457096.32	2224079.36	Картометрический метод	5.0	-
108	457106.35	2224088.59	Картометрический метод	5.0	-
109	457114.91	2224092.07	Картометрический метод	5.0	-
110	457120.23	2224092.76	Картометрический метод	5.0	-
111	457133.87	2224090.75	Картометрический метод	5.0	-
112	457147.64	2224085.79	Картометрический метод	5.0	-
113	457162.18	2224081.07	Картометрический метод	5.0	-
114	457164.02	2224080.46	Картометрический метод	5.0	-
115	457175.27	2224078.48	Картометрический метод	5.0	-
116	457179.68	2224079.93	Картометрический метод	5.0	-
117	457189.11	2224085.78	Картометрический метод	5.0	-
118	457194.03	2224087.32	Картометрический метод	5.0	-
119	457197.65	2224088.09	Картометрический метод	5.0	-
120	457201.71	2224087.84	Картометрический метод	5.0	-

2. Сведения о характерных точках границ объекта					
Обозначение характерных точек границ	**Координаты, м**		**Метод определения координат характерной точки**	**Средняя квадратическая погрешность положения характерной точки (Mt), м**	**Описание обозначения точки на местности (при наличии)**
	X	**Y**			
1	**2**	**3**	**4**	**5**	**6**
121	457203.77	2224086.65	Картометрический метод	5.0	-
122	457207.72	2224083.19	Картометрический метод	5.0	-
123	457212.19	2224075.02	Картометрический метод	5.0	-
19	457225.73	2224075.35	Картометрический метод	5.0	-
124	457238.28	2224435.08	Картометрический метод	5.0	-
125	457230.68	2224434.70	Картометрический метод	5.0	-
126	457218.44	2224431.84	Картометрический метод	5.0	-
127	457210.08	2224425.34	Картометрический метод	5.0	-
128	457200.55	2224416.14	Картометрический метод	5.0	-
129	457198.83	2224405.91	Картометрический метод	5.0	-
130	457199.22	2224391.69	Картометрический метод	5.0	-
131	457196.60	2224381.04	Картометрический метод	5.0	-
132	457187.33	2224364.65	Картометрический метод	5.0	-
133	457175.86	2224346.00	Картометрический метод	5.0	-
134	457161.00	2224326.88	Картометрический метод	5.0	-
135	457143.65	2224317.23	Картометрический метод	5.0	-
136	457130.45	2224312.32	Картометрический метод	5.0	-
137	457124.86	2224310.48	Картометрический метод	5.0	-
138	457120.36	2224307.86	Картометрический метод	5.0	-
139	457118.61	2224303.51	Картометрический метод	5.0	-
140	457122.87	2224304.78	Картометрический метод	5.0	-
141	457128.04	2224306.74	Картометрический метод	5.0	-
142	457133.96	2224308.06	Картометрический метод	5.0	-
143	457141.00	2224309.82	Картометрический метод	5.0	-
144	457153.54	2224313.08	Картометрический метод	5.0	-

2. Сведения о характерных точках границ объекта					
Обозначение характерных точек границ	**Координаты, м**		**Метод определения координат характерной точки**	**Средняя квадратическая погрешность положения характерной точки (Mt), м**	**Описание обозначения точки на местности (при наличии)**
	X	**Y**			
1	**2**	**3**	**4**	**5**	**6**
145	457160.85	2224317.50	Картометрический метод	5.0	-
146	457166.31	2224324.80	Картометрический метод	5.0	-
147	457172.06	2224329.12	Картометрический метод	5.0	-
148	457179.36	2224338.37	Картометрический метод	5.0	-
149	457181.99	2224345.96	Картометрический метод	5.0	-
150	457191.91	2224358.09	Картометрический метод	5.0	-
151	457202.87	2224375.67	Картометрический метод	5.0	-
152	457208.53	2224389.79	Картометрический метод	5.0	-
153	457212.19	2224396.12	Картометрический метод	5.0	-
154	457211.88	2224398.94	Картометрический метод	5.0	-
155	457209.54	2224401.61	Картометрический метод	5.0	-
156	457208.96	2224409.58	Картометрический метод	5.0	-
157	457214.08	2224418.15	Картометрический метод	5.0	-
158	457222.00	2224425.59	Картометрический метод	5.0	-
159	457230.92	2224434.04	Картометрический метод	5.0	-
124	457238.28	2224435.08	Картометрический метод	5.0	-
160	457291.14	2224367.27	Картометрический метод	5.0	-
161	457285.34	2224364.61	Картометрический метод	5.0	-
162	457281.99	2224364.26	Картометрический метод	5.0	-
163	457280.72	2224364.05	Картометрический метод	5.0	-
164	457279.07	2224363.41	Картометрический метод	5.0	-
165	457278.87	2224361.51	Картометрический метод	5.0	-
166	457279.83	2224357.55	Картометрический метод	5.0	-
167	457279.99	2224352.97	Картометрический метод	5.0	-
168	457284.50	2224354.60	Картометрический метод	5.0	-

2. Сведения о характерных точках границ объекта

Обозначение характерных точек границ	Координаты, м		Метод определения координат характерной точки	Средняя квадратическая погрешность положения характерной точки (Mt), м	Описание обозначения точки на местности (при наличии)
	X	Y			
1	2	3	4	5	6
169	457287.20	2224356.46	Картометрический метод	5.0	-
170	457287.74	2224358.95	Картометрический метод	5.0	-
171	457289.42	2224361.99	Картометрический метод	5.0	-
172	457291.58	2224364.41	Картометрический метод	5.0	-
160	457291.14	2224367.27	Картометрический метод	5.0	-
173	457365.48	2224316.49	Картометрический метод	5.0	-
174	457357.84	2224318.07	Картометрический метод	5.0	-
175	457340.96	2224324.57	Картометрический метод	5.0	-
176	457328.95	2224331.73	Картометрический метод	5.0	-
177	457330.67	2224327.26	Картометрический метод	5.0	-
178	457336.80	2224322.78	Картометрический метод	5.0	-
179	457338.89	2224317.85	Картометрический метод	5.0	-
180	457356.13	2224313.54	Картометрический метод	5.0	-
173	457365.48	2224316.49	Картометрический метод	5.0	-

3. Сведения о характерных точках части (частей) границы объекта

Обозначение характерных точек части границы	Координаты, м		Метод определения координат характерной точки	Средняя квадратическая погрешность положения характерной точки (Mt), м	Описание обозначения точки на местности (при наличии)
	X	Y			
1	2	3	4	5	6
-	-	-	-	-	-

Раздел 3

Сведения о местоположении измененных (уточненных) границ объекта

1. Система координат -

2. Сведения о характерных точках границ объекта

Обозначение характерных точек границ	Существующие координаты, м		Измененные (уточненные) координаты, м		Метод определения координат характерной точки	Средняя квадратическая погрешность положения характерной точки (Mt), м	Описание обозначения точки на местности (при наличии)
	X	Y	X	Y			
1	2	3	4	5	6	7	8
-	-	-	-	-	-	-	

3. Сведения о характерных точках части (частей) границы объекта

Обозначение характерных точек части границы	Существующие координаты, м		Измененные (уточненные) координаты, м		Метод определения координат характерной точки	Средняя квадратическая погрешность положения характерной точки (Mt), м	Описание обозначения точки на местности (при наличии)
	X	Y	X	Y			
1	2	3	4	5	6	7	8
-	-	-	-	-	-	-	

Раздел 4

План границ объекта

Обзорная схема границ объекта с указанием расположения листов плана границ

Лист 1 Планы границ

Используемые условные знаки и обозначения:

Масштаб 1:4000

- Граница объекта
- Граница кадастрового квартала
- Граница муниципального образования, сведения о которой внесены в ЕГРН
- Граница населенного пункта, сведения о которой внесены в ЕГРН
- Граница территориальной зоны, сведения о которой внесены в ЕГРН
- Граница земельного участка, сведения о котором внесены в ЕГРН

47:07:7.664 Номер границы территориальной зоны, сведения о которой внесены в ЕГРН

47:07:3.215 Номер границы муниципального образования, сведения о которой внесены в ЕГРН

47:07:4.75 Номер границы населенного пункта, сведения о которой внесены в ЕГРН

47:07:0713003 Номер кадастрового квартала

Подпись _____ Дата " 14 " февраля 2023 г.

Место для оттиска печати (при наличии) лица,
составившего описание местоположения границ

Раздел 4

План границ объекта

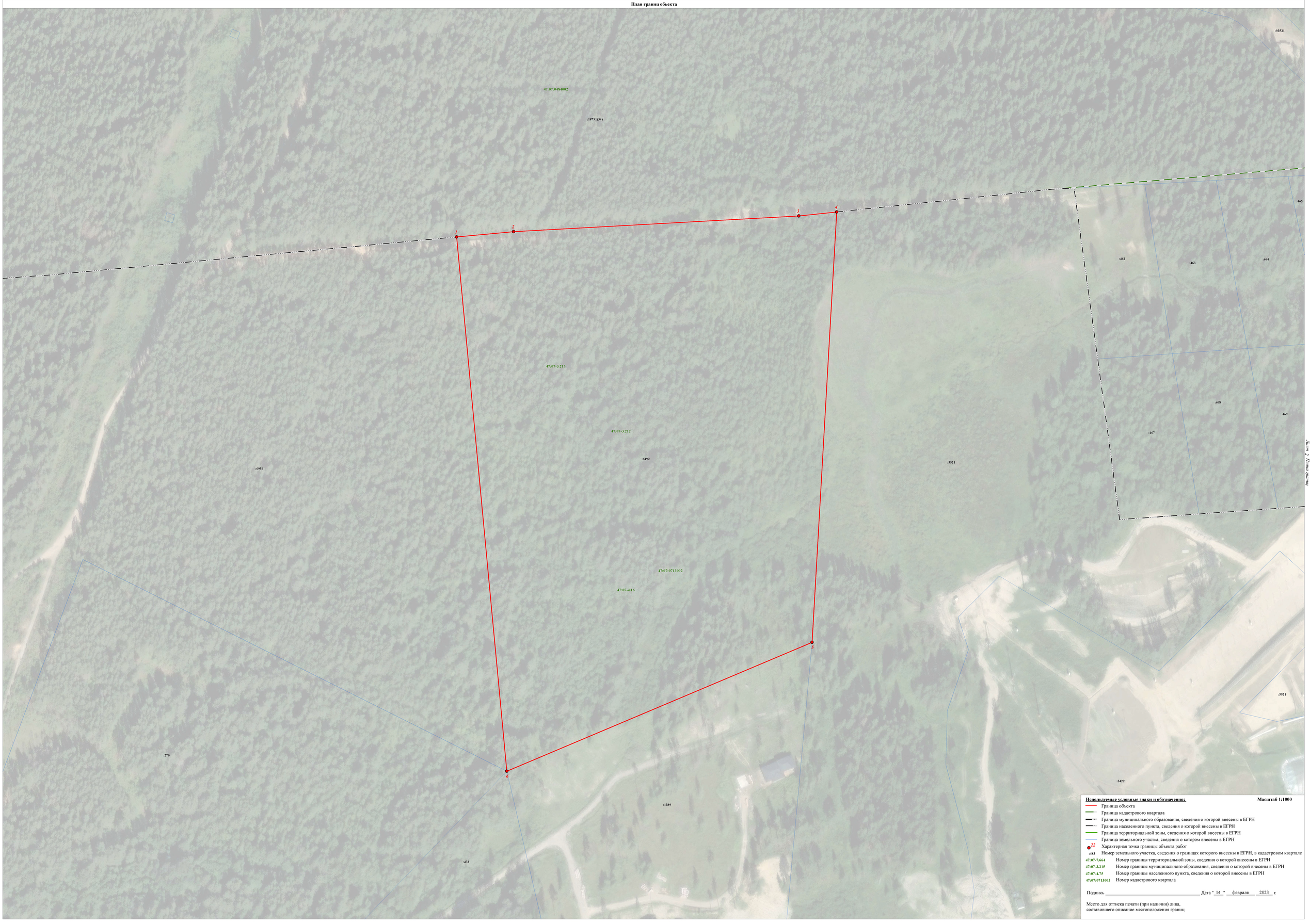

Используемые условные знаки и обозначения:

Масштаб 1:1000

- Граница объекта
- Граница кадастрового квартала
- Граница муниципального образования, сведения о которой внесены в ЕГРН
- Граница населенного пункта, сведения о которой внесены в ЕГРН
- Граница территориальной зоны, сведения о которой внесены в ЕГРН
- Граница земельного участка, сведения о котором внесены в ЕГРН
- 22 Характерная точка границы объекта работ
- :483 Номер земельного участка, сведения о границах которого внесены в ЕГРН, в кадастровом квартале
- 47:07-7.664 Номер границы территориальной зоны, сведения о которой внесены в ЕГРН
- 47:07-3.215 Номер границы муниципального образования, сведения о которой внесены в ЕГРН
- 47:07-4.75 Номер границы населенного пункта, сведения о которой внесены в ЕГРН
- 47:07:0713003 Номер кадастрового квартала

Подпись _____ Дата " 14 " февраля 2023 г.

Место для оттиска печати (при наличии) лица,
составившего описание местоположения границ

Раздел 4

План границ объекта

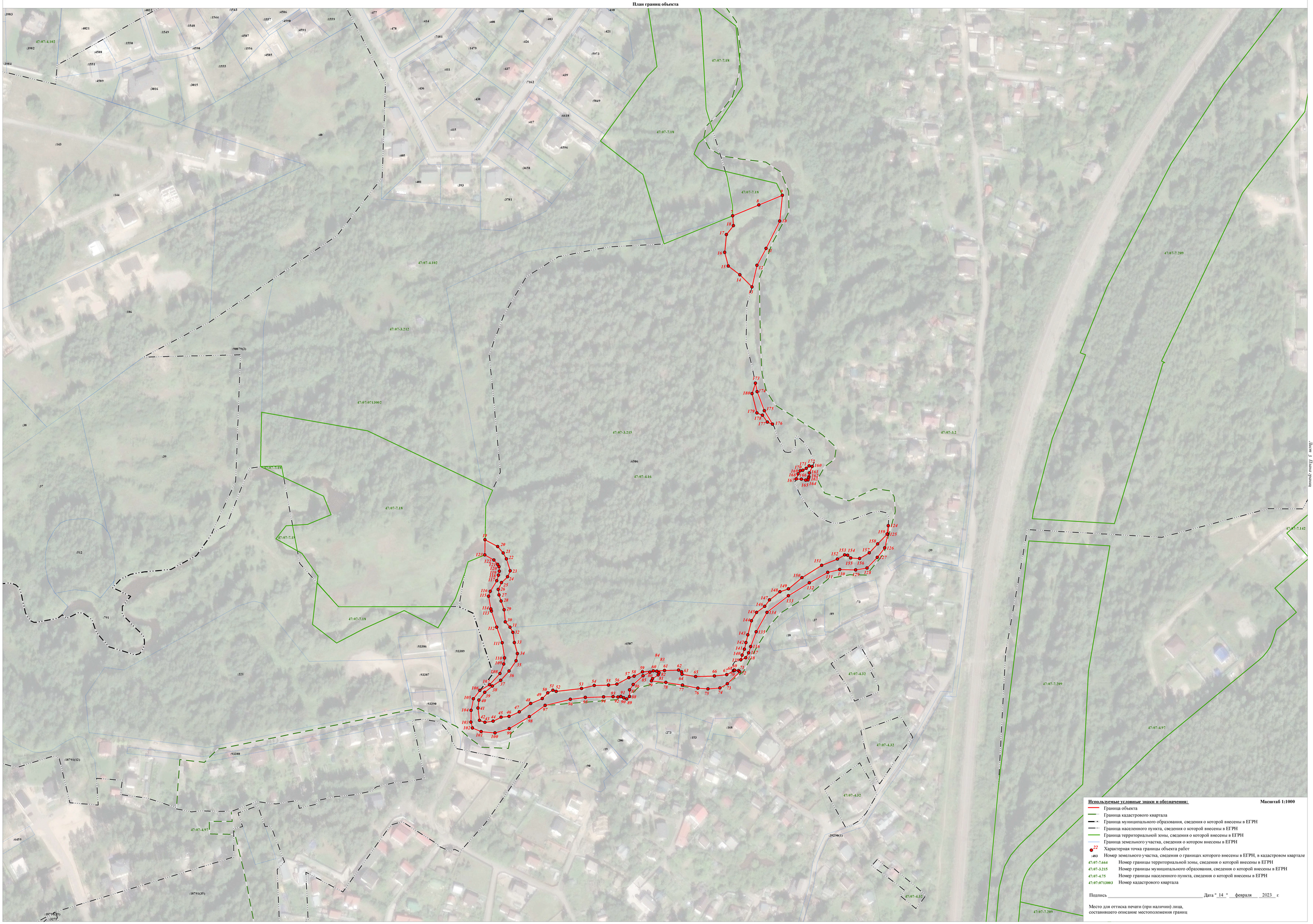

Используемые условные знаки и обозначения:

Масштаб 1:1000

Граница объекта

Граница кадастрового квартала

Граница муниципального образования, сведения о которой внесены в ЕГРН

Граница населенного пункта, сведения о которой внесены в ЕГРН

Граница территориальной зоны, сведения о которой внесены в ЕГРН

Граница земельного участка, сведения о котором внесены в ЕГРН

22 Характерная точка границы объекта работ

:483 Номер земельного участка, сведения о границах которого внесены в ЕГРН, в кадастровом квартале

47:07:7.664 Номер границы территориальной зоны, сведения о которой внесены в ЕГРН

47:07:3.215 Номер границы муниципального образования, сведения о которой внесены в ЕГРН

47:07:4.75 Номер границы населенного пункта, сведения о которой внесены в ЕГРН

47:07:013003 Номер кадастрового квартала

Подпись _____ Дата " 14 " февраля 2023 г.

Место для оттиска печати (при наличии) лица,
составившего описание местоположения границ

Лист 3 Листов 3

Текстовое описание местоположения границ населенных пунктов, территориальных зон		
Прохождение границы		Описание прохождения границы
от точки	до точки	
1	2	3
1	2	-
2	3	-
3	4	-
4	5	-
5	6	-
6	1	-
7	8	-
8	9	-
9	10	-
10	11	-
11	12	-
12	13	-
13	14	-
14	15	-
15	16	-
16	17	-
17	18	-
18	7	-
19	20	-
20	21	-
21	22	-
22	23	-
23	24	-
24	25	-
25	26	-
26	27	-
27	28	-
28	29	-
29	30	-
30	31	-
31	32	-
32	33	-
33	34	-
34	35	-
35	36	-
36	37	-
37	38	-

Текстовое описание местоположения границ населенных пунктов, территориальных зон		
Прохождение границы		Описание прохождения границы
от точки	до точки	
1	2	3
38	39	-
39	40	-
40	41	-
41	42	-
42	43	-
43	44	-
44	45	-
45	46	-
46	47	-
47	48	-
48	49	-
49	50	-
50	51	-
51	52	-
52	53	-
53	54	-
54	55	-
55	56	-
56	57	-
57	58	-
58	59	-
59	60	-
60	61	-
61	62	-
62	63	-
63	64	-
64	65	-
65	66	-
66	67	-
67	68	-
68	69	-
69	70	-
70	71	-
71	72	-
72	73	-
73	74	-
74	75	-

Текстовое описание местоположения границ населенных пунктов, территориальных зон		
Прохождение границы		Описание прохождения границы
от точки	до точки	
1	2	3
75	76	-
76	77	-
77	78	-
78	79	-
79	80	-
80	81	-
81	82	-
82	83	-
83	84	-
84	85	-
85	86	-
86	87	-
87	88	-
88	89	-
89	90	-
90	91	-
91	92	-
92	93	-
93	94	-
94	95	-
95	96	-
96	97	-
97	98	-
98	99	-
99	100	-
100	101	-
101	102	-
102	103	-
103	104	-
104	105	-
105	106	-
106	107	-
107	108	-
108	109	-
109	110	-
110	111	-
111	112	-

Текстовое описание местоположения границ населенных пунктов, территориальных зон		
Прохождение границы		Описание прохождения границы
от точки	до точки	
1	2	3
112	113	-
113	114	-
114	115	-
115	116	-
116	117	-
117	118	-
118	119	-
119	120	-
120	121	-
121	122	-
122	123	-
123	19	-
124	125	-
125	126	-
126	127	-
127	128	-
128	129	-
129	130	-
130	131	-
131	132	-
132	133	-
133	134	-
134	135	-
135	136	-
136	137	-
137	138	-
138	139	-
139	140	-
140	141	-
141	142	-
142	143	-
143	144	-
144	145	-
145	146	-
146	147	-
147	148	-
148	149	-

Текстовое описание местоположения границ населенных пунктов, территориальных зон		
Прохождение границы		Описание прохождения границы
от точки	до точки	
1	2	3
149	150	-
150	151	-
151	152	-
152	153	-
153	154	-
154	155	-
155	156	-
156	157	-
157	158	-
158	159	-
159	124	-
160	161	-
161	162	-
162	163	-
163	164	-
164	165	-
165	166	-
166	167	-
167	168	-
168	169	-
169	170	-
170	171	-
171	172	-
172	160	-
173	174	-
174	175	-
175	176	-
176	177	-
177	178	-
178	179	-
179	180	-
180	173	-

ГРАФИЧЕСКОЕ ОПИСАНИЕ
местоположения границ населенных пунктов, территориальных зон, особо охраняемых природных территорий, зон с особыми условиями использования территории

Зона застройки блокированными домами

(наименование объекта, местоположение границ которого описано (далее - объект))

Раздел 1

Сведения об объекте

№ п/п	Характеристики объекта	Описание характеристик
1	2	3
1.	Местоположение объекта	Ленинградская область, район Всеволожский, сельское поселение Бугровское
2.	Площадь объекта +/- величина погрешности определения площади (Р +/- Дельта Р)	354796 +/- 10424 м²
3.	Иные характеристики объекта	-

Раздел 2

Сведения о местоположении границ объекта

1. Система координат МСК 47 зона 2

2. Сведения о характерных точках границ объекта

Обозначение характерных точек границ	Координаты, м		Метод определения координат характерной точки	Средняя квадратическая погрешность положения характерной точки (Mt), м	Описание обозначения точки на местности (при наличии)
	X	Y			
1	2	3	4	5	6
1	457166.31	2220772.27	Картометрический метод	5.0	-
2	457159.73	2220783.51	Картометрический метод	5.0	-
3	457158.52	2220785.91	Картометрический метод	5.0	-
4	457144.07	2220814.75	Картометрический метод	5.0	-
5	457130.25	2220843.18	Картометрический метод	5.0	-
6	457115.49	2220852.75	Картометрический метод	5.0	-
7	457115.35	2220853.71	Картометрический метод	5.0	-
8	457115.09	2220854.55	Картометрический метод	5.0	-
9	457114.46	2220855.93	Картометрический метод	5.0	-
10	457113.32	2220857.96	Картометрический метод	5.0	-
11	457112.72	2220858.96	Картометрический метод	5.0	-
12	457111.51	2220860.92	Картометрический метод	5.0	-
13	457110.26	2220862.37	Картометрический метод	5.0	-
14	457109.26	2220863.30	Картометрический метод	5.0	-
15	457108.56	2220863.93	Картометрический метод	5.0	-
16	457107.87	2220864.57	Картометрический метод	5.0	-
17	457106.54	2220865.57	Картометрический метод	5.0	-
18	457105.21	2220866.56	Картометрический метод	5.0	-
19	457103.37	2220867.87	Картометрический метод	5.0	-
20	457101.52	2220869.18	Картометрический метод	5.0	-
21	457097.84	2220871.99	Картометрический метод	5.0	-
22	457095.20	2220873.54	Картометрический метод	5.0	-

2. Сведения о характерных точках границ объекта					
Обозначение характерных точек границ	**Координаты, м**		**Метод определения координат характерной точки**	**Средняя квадратическая погрешность положения характерной точки (Mt), м**	**Описание обозначения точки на местности (при наличии)**
	X	**Y**			
1	**2**	**3**	**4**	**5**	**6**
23	457092.21	2220874.49	Картометрический метод	5.0	-
24	457076.75	2220883.71	Картометрический метод	5.0	-
25	457073.68	2220883.96	Картометрический метод	5.0	-
26	457070.68	2220884.37	Картометрический метод	5.0	-
27	457053.94	2220890.96	Картометрический метод	5.0	-
28	457038.25	2220876.01	Картометрический метод	5.0	-
29	456978.94	2220850.29	Картометрический метод	5.0	-
30	457019.22	2220774.29	Картометрический метод	5.0	-
31	457010.31	2220771.59	Картометрический метод	5.0	-
32	456998.11	2220769.07	Картометрический метод	5.0	-
33	456985.92	2220766.86	Картометрический метод	5.0	-
34	456973.02	2220763.91	Картометрический метод	5.0	-
35	456960.33	2220757.26	Картометрический метод	5.0	-
36	456950.16	2220748.05	Картометрический метод	5.0	-
37	456941.67	2220738.89	Картометрический метод	5.0	-
38	456933.47	2220731.42	Картометрический метод	5.0	-
39	456923.29	2220724.79	Картометрический метод	5.0	-
40	456912.86	2220719.44	Картометрический метод	5.0	-
41	456901.83	2220715.35	Картометрический метод	5.0	-
42	456890.43	2220712.81	Картометрический метод	5.0	-
43	456878.63	2220711.72	Картометрический метод	5.0	-
44	456875.96	2220711.74	Картометрический метод	5.0	-
45	456869.49	2220712.58	Картометрический метод	5.0	-
46	456881.79	2220634.56	Картометрический метод	5.0	-
47	456780.69	2220554.86	Картометрический метод	5.0	-

2. Сведения о характерных точках границ объекта					
Обозначение характерных точек границ	**Координаты, м**		**Метод определения координат характерной точки**	**Средняя квадратическая погрешность положения характерной точки (Mt), м**	**Описание обозначения точки на местности (при наличии)**
	X	**Y**			
1	**2**	**3**	**4**	**5**	**6**
48	456819.96	2220487.05	Картометрический метод	5.0	-
49	456879.47	2220552.57	Картометрический метод	5.0	-
50	456894.45	2220570.69	Картометрический метод	5.0	-
51	456896.94	2220571.26	Картометрический метод	5.0	-
52	456906.39	2220575.38	Картометрический метод	5.0	-
53	456911.85	2220577.94	Картометрический метод	5.0	-
54	456914.71	2220579.53	Картометрический метод	5.0	-
55	456920.75	2220583.13	Картометрический метод	5.0	-
56	456925.41	2220586.52	Картометрический метод	5.0	-
57	456929.46	2220589.74	Картометрический метод	5.0	-
58	456931.88	2220591.66	Картометрический метод	5.0	-
59	456933.06	2220592.59	Картометрический метод	5.0	-
60	456940.71	2220598.67	Картометрический метод	5.0	-
61	456941.48	2220599.29	Картометрический метод	5.0	-
62	456950.71	2220609.76	Картометрический метод	5.0	-
63	456950.87	2220609.86	Картометрический метод	5.0	-
64	456958.05	2220618.11	Картометрический метод	5.0	-
65	456960.00	2220620.31	Картометрический метод	5.0	-
66	456961.92	2220622.05	Картометрический метод	5.0	-
67	456981.27	2220637.78	Картометрический метод	5.0	-
68	457004.06	2220656.29	Картометрический метод	5.0	-
69	457012.48	2220662.55	Картометрический метод	5.0	-
70	457036.17	2220680.07	Картометрический метод	5.0	-
71	457037.05	2220680.62	Картометрический метод	5.0	-
72	457049.99	2220687.12	Картометрический метод	5.0	-

2. Сведения о характерных точках границ объекта					
Обозначение характерных точек границ	**Координаты, м**		**Метод определения координат характерной точки**	**Средняя квадратическая погрешность положения характерной точки (Mt), м**	**Описание обозначения точки на местности (при наличии)**
	X	**Y**			
1	**2**	**3**	**4**	**5**	**6**
73	457062.92	2220693.63	Картометрический метод	5.0	-
74	457072.33	2220698.37	Картометрический метод	5.0	-
75	457075.46	2220700.09	Картометрический метод	5.0	-
76	457097.89	2220714.34	Картометрический метод	5.0	-
77	457098.48	2220714.73	Картометрический метод	5.0	-
78	457100.31	2220716.17	Картометрический метод	5.0	-
79	457112.53	2220725.77	Картометрический метод	5.0	-
80	457120.66	2220732.78	Картометрический метод	5.0	-
81	457121.35	2220733.09	Картометрический метод	5.0	-
82	457128.02	2220739.68	Картометрический метод	5.0	-
83	457128.39	2220740.04	Картометрический метод	5.0	-
84	457153.49	2220763.79	Картометрический метод	5.0	-
85	457154.26	2220764.43	Картометрический метод	5.0	-
86	457155.83	2220765.36	Картометрический метод	5.0	-
1	457166.31	2220772.27	Картометрический метод	5.0	-
87	457100.78	2221268.69	Картометрический метод	5.0	-
88	457107.97	2221284.92	Картометрический метод	5.0	-
89	457108.40	2221286.01	Картометрический метод	5.0	-
90	457110.93	2221285.00	Картометрический метод	5.0	-
91	457129.28	2221278.75	Картометрический метод	5.0	-
92	457129.78	2221280.66	Картометрический метод	5.0	-
93	457130.48	2221283.21	Картометрический метод	5.0	-
94	457132.43	2221289.04	Картометрический метод	5.0	-
95	457134.80	2221294.70	Картометрический метод	5.0	-
96	457135.05	2221296.20	Картометрический метод	5.0	-

2. Сведения о характерных точках границ объекта					
Обозначение характерных точек границ	**Координаты, м**		**Метод определения координат характерной точки**	**Средняя квадратическая погрешность положения характерной точки (Mt), м**	**Описание обозначения точки на местности (при наличии)**
	X	**Y**			
1	**2**	**3**	**4**	**5**	**6**
97	457136.79	2221295.93	Картометрический метод	5.0	-
98	457140.71	2221315.07	Картометрический метод	5.0	-
99	457144.34	2221313.60	Картометрический метод	5.0	-
100	457147.54	2221324.67	Картометрический метод	5.0	-
101	457173.62	2221307.65	Картометрический метод	5.0	-
102	457178.80	2221305.17	Картометрический метод	5.0	-
103	457182.74	2221311.51	Картометрический метод	5.0	-
104	457195.49	2221319.82	Картометрический метод	5.0	-
105	457199.71	2221328.74	Картометрический метод	5.0	-
106	457212.58	2221355.97	Картометрический метод	5.0	-
107	457221.25	2221365.59	Картометрический метод	5.0	-
108	457220.42	2221376.42	Картометрический метод	5.0	-
109	457220.27	2221386.55	Картометрический метод	5.0	-
110	457221.54	2221393.38	Картометрический метод	5.0	-
111	457228.80	2221406.33	Картометрический метод	5.0	-
112	457266.23	2221508.28	Картометрический метод	5.0	-
113	457268.56	2221514.64	Картометрический метод	5.0	-
114	457268.44	2221523.52	Картометрический метод	5.0	-
115	457268.37	2221528.16	Картометрический метод	5.0	-
116	457268.78	2221539.61	Картометрический метод	5.0	-
117	457268.85	2221541.75	Картометрический метод	5.0	-
118	457265.24	2221557.27	Картометрический метод	5.0	-
119	457267.08	2221570.18	Картометрический метод	5.0	-
120	457255.59	2221569.34	Картометрический метод	5.0	-
121	457249.46	2221570.61	Картометрический метод	5.0	-

2. Сведения о характерных точках границ объекта					
Обозначение характерных точек границ	**Координаты, м**		**Метод определения координат характерной точки**	**Средняя квадратическая погрешность положения характерной точки (Mt), м**	**Описание обозначения точки на местности (при наличии)**
	X	**Y**			
1	**2**	**3**	**4**	**5**	**6**
122	457239.24	2221575.19	Картометрический метод	5.0	-
123	457240.53	2221579.25	Картометрический метод	5.0	-
124	457242.38	2221583.68	Картометрический метод	5.0	-
125	457247.09	2221594.96	Картометрический метод	5.0	-
126	457262.42	2221612.11	Картометрический метод	5.0	-
127	457275.23	2221616.33	Картометрический метод	5.0	-
128	457286.71	2221618.55	Картометрический метод	5.0	-
129	457296.11	2221625.45	Картометрический метод	5.0	-
130	457312.92	2221633.82	Картометрический метод	5.0	-
131	457322.27	2221637.49	Картометрический метод	5.0	-
132	457321.70	2221700.61	Картометрический метод	5.0	-
133	457319.33	2221705.72	Картометрический метод	5.0	-
134	457313.68	2221721.90	Картометрический метод	5.0	-
135	457308.65	2221742.17	Картометрический метод	5.0	-
136	457307.02	2221761.79	Картометрический метод	5.0	-
137	457309.43	2221782.13	Картометрический метод	5.0	-
138	457307.17	2221797.71	Картометрический метод	5.0	-
139	457300.15	2221815.19	Картометрический метод	5.0	-
140	457294.53	2221828.67	Картометрический метод	5.0	-
141	457289.48	2221850.31	Картометрический метод	5.0	-
142	457288.90	2221850.38	Картометрический метод	5.0	-
143	457287.46	2221840.58	Картометрический метод	5.0	-
144	457246.78	2221878.53	Картометрический метод	5.0	-
145	457213.71	2221909.38	Картометрический метод	5.0	-
146	457187.94	2221914.20	Картометрический метод	5.0	-

2. Сведения о характерных точках границ объекта					
Обозначение характерных точек границ	**Координаты, м**		**Метод определения координат характерной точки**	**Средняя квадратическая погрешность положения характерной точки (Mt), м**	**Описание обозначения точки на местности (при наличии)**
	X	**Y**			
1	**2**	**3**	**4**	**5**	**6**
147	457135.74	2221923.95	Картометрический метод	5.0	-
148	457121.35	2221919.77	Картометрический метод	5.0	-
149	457105.50	2221915.16	Картометрический метод	5.0	-
150	457105.28	2221915.10	Картометрический метод	5.0	-
151	457080.89	2221908.01	Картометрический метод	5.0	-
152	457012.14	2221860.75	Картометрический метод	5.0	-
153	457011.43	2221860.26	Картометрический метод	5.0	-
154	457007.95	2221857.87	Картометрический метод	5.0	-
155	457007.71	2221857.72	Картометрический метод	5.0	-
156	456994.20	2221849.34	Картометрический метод	5.0	-
157	456978.87	2221839.82	Картометрический метод	5.0	-
158	456978.19	2221839.40	Картометрический метод	5.0	-
159	456964.21	2221830.73	Картометрический метод	5.0	-
160	456951.76	2221823.00	Картометрический метод	5.0	-
161	456945.59	2221779.38	Картометрический метод	5.0	-
162	456944.70	2221773.09	Картометрический метод	5.0	-
163	456921.18	2221755.31	Картометрический метод	5.0	-
164	456921.63	2221725.78	Картометрический метод	5.0	-
165	456964.68	2221726.41	Картометрический метод	5.0	-
166	456966.97	2221566.42	Картометрический метод	5.0	-
167	456850.88	2221564.75	Картометрический метод	5.0	-
168	456862.63	2221577.68	Картометрический метод	5.0	-
169	456862.41	2221592.81	Картометрический метод	5.0	-
170	456854.69	2221595.30	Картометрический метод	5.0	-
171	456834.14	2221637.66	Картометрический метод	5.0	-

2. Сведения о характерных точках границ объекта					
Обозначение характерных точек границ	**Координаты, м**		**Метод определения координат характерной точки**	**Средняя квадратическая погрешность положения характерной точки (Mt), м**	**Описание обозначения точки на местности (при наличии)**
	X	**Y**			
1	**2**	**3**	**4**	**5**	**6**
172	456831.51	2221648.81	Картометрический метод	5.0	-
173	456833.24	2221720.94	Картометрический метод	5.0	-
174	456891.80	2221721.99	Картометрический метод	5.0	-
175	456891.87	2221724.86	Картометрический метод	5.0	-
176	456906.50	2221732.27	Картометрический метод	5.0	-
177	456906.32	2221744.05	Картометрический метод	5.0	-
178	456881.39	2221725.21	Картометрический метод	5.0	-
179	456757.52	2221763.32	Картометрический метод	5.0	-
180	456600.38	2221819.34	Картометрический метод	5.0	-
181	456582.45	2221825.74	Картометрический метод	5.0	-
182	456606.11	2221647.72	Картометрический метод	5.0	-
183	456608.36	2221633.45	Картометрический метод	5.0	-
184	456612.26	2221598.79	Картометрический метод	5.0	-
185	456615.42	2221582.10	Картометрический метод	5.0	-
186	456694.37	2221596.78	Картометрический метод	5.0	-
187	456709.32	2221517.61	Картометрический метод	5.0	-
188	456630.32	2221503.05	Картометрический метод	5.0	-
189	456630.37	2221502.69	Картометрический метод	5.0	-
190	456642.86	2221388.86	Картометрический метод	5.0	-
191	456702.75	2221370.90	Картометрический метод	5.0	-
192	456798.75	2221342.09	Картометрический метод	5.0	-
193	456819.68	2221335.81	Картометрический метод	5.0	-
194	457084.55	2221256.32	Картометрический метод	5.0	-
195	457095.14	2221252.27	Картометрический метод	5.0	-
196	457101.85	2221268.35	Картометрический метод	5.0	-

2. Сведения о характерных точках границ объекта

Обозначение характерных точек границ	Координаты, м		Метод определения координат характерной точки	Средняя квадратическая погрешность положения характерной точки (Mt), м	Описание обозначения точки на местности (при наличии)
	X	Y			
1	2	3	4	5	6
87	457100.78	2221268.69	Картометрический метод	5.0	-

3. Сведения о характерных точках части (частей) границы объекта

Обозначение характерных точек части границы	Координаты, м		Метод определения координат характерной точки	Средняя квадратическая погрешность положения характерной точки (Mt), м	Описание обозначения точки на местности (при наличии)
	X	Y			
1	2	3	4	5	6
-	-	-	-	-	-

Раздел 3

Сведения о местоположении измененных (уточненных) границ объекта

1. Система координат -

2. Сведения о характерных точках границ объекта

Обозначение характерных точек границ	Существующие координаты, м		Измененные (уточненные) координаты, м		Метод определения координат характерной точки	Средняя квадратическая погрешность положения характерной точки (Mt), м	Описание обозначения точки на местности (при наличии)
	X	Y	X	Y			
1	2	3	4	5	6	7	8
-	-	-	-	-	-	-	

3. Сведения о характерных точках части (частей) границы объекта

Обозначение характерных точек части границы	Существующие координаты, м		Измененные (уточненные) координаты, м		Метод определения координат характерной точки	Средняя квадратическая погрешность положения характерной точки (Mt), м	Описание обозначения точки на местности (при наличии)
	X	Y	X	Y			
1	2	3	4	5	6	7	8
-	-	-	-	-	-	-	

Раздел 4

План границ объекта

Обзорная схема границ объекта с указанием расположения листов плана границ

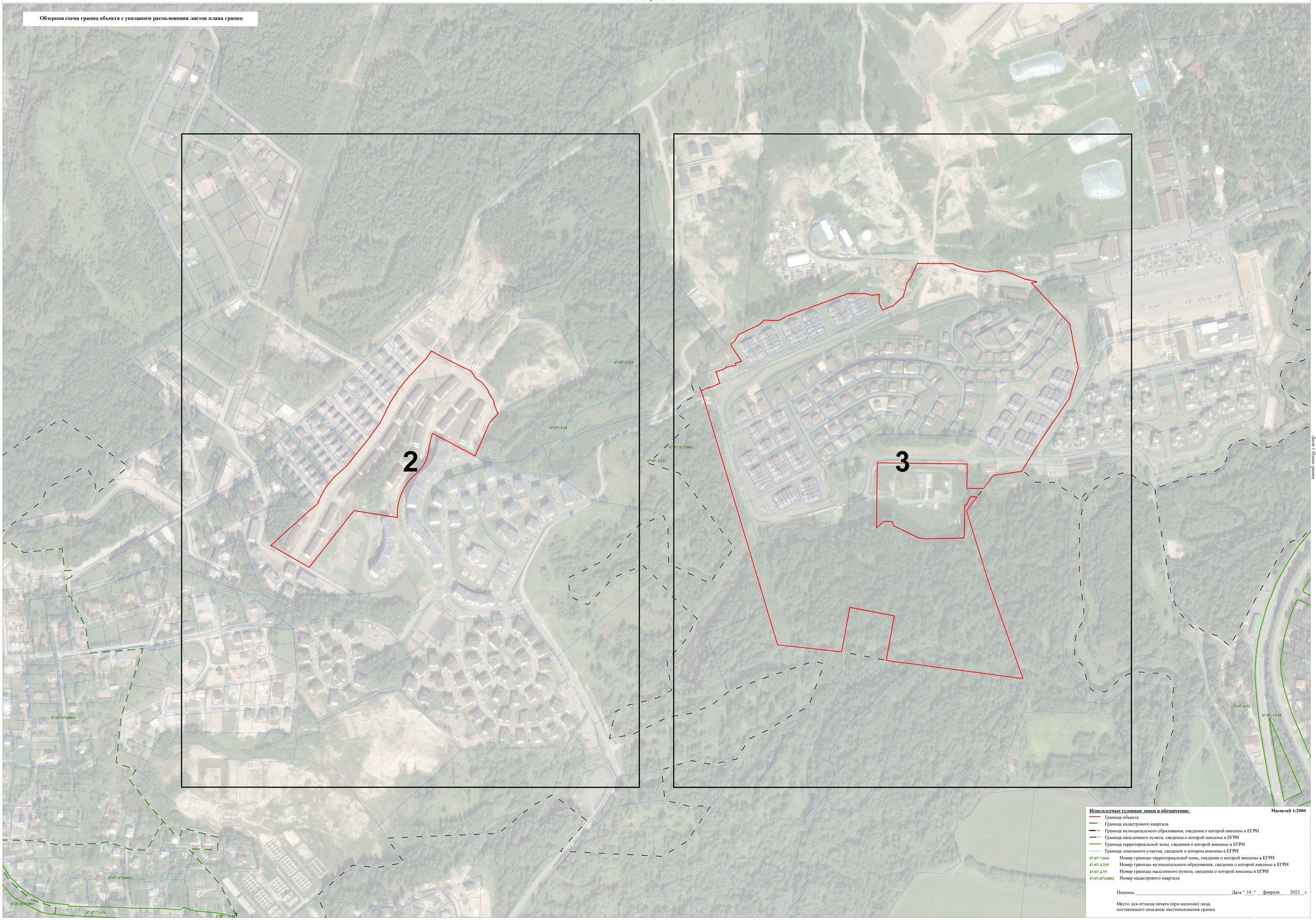

Используемые условные знаки и обозначения:

Масштаб 1:2000

- Граница объекта
- Граница кадастрового квартала
- Граница муниципального образования, сведения о которой внесены в ЕГРН
- Граница населенного пункта, сведения о которой внесены в ЕГРН
- Граница территориальной зоны, сведения о которой внесены в ЕГРН
- Граница земельного участка, сведения о котором внесены в ЕГРН

47:07:7:664 Номер границы территориальной зоны, сведения о которой внесены в ЕГРН

47:07:3:215 Номер границы муниципального образования, сведения о которой внесены в ЕГРН

47:07:4:75 Номер границы населенного пункта, сведения о которой внесены в ЕГРН

47:07:0713003 Номер кадастрового квартала

Подпись _____ Дата " 14 " февраля 2023 г.

Место для оттиска печати (при наличии) лица,
составившего описание местоположения границ

Раздел 4

План границ объекта

Используемые условные знаки и обозначения:

Масштаб 1:1000

- Граница объекта
- Граница кадастрового квартала
- Граница муниципального образования, сведения о которой внесены в ЕГРН
- Граница населенного пункта, сведения о которой внесены в ЕГРН
- Граница территориальной зоны, сведения о которой внесены в ЕГРН
- Граница земельного участка, сведения о котором внесены в ЕГРН
- 22 Характерная точка границы объекта работ
- :483 Номер земельного участка, сведения о границах которого внесены в ЕГРН, в кадастровом квартале
- 47:07-7.664 Номер границы территориальной зоны, сведения о которой внесены в ЕГРН
- 47:07-3.215 Номер границы муниципального образования, сведения о которой внесены в ЕГРН
- 47:07-4.75 Номер границы населенного пункта, сведения о которой внесены в ЕГРН
- 47:07:0713003 Номер кадастрового квартала

Подпись _____ Дата " 14 " февраля 2023 г.

Место для оттиска печати (при наличии) лица,
составившего описание местоположения границ

Раздел 4

План границ объекта

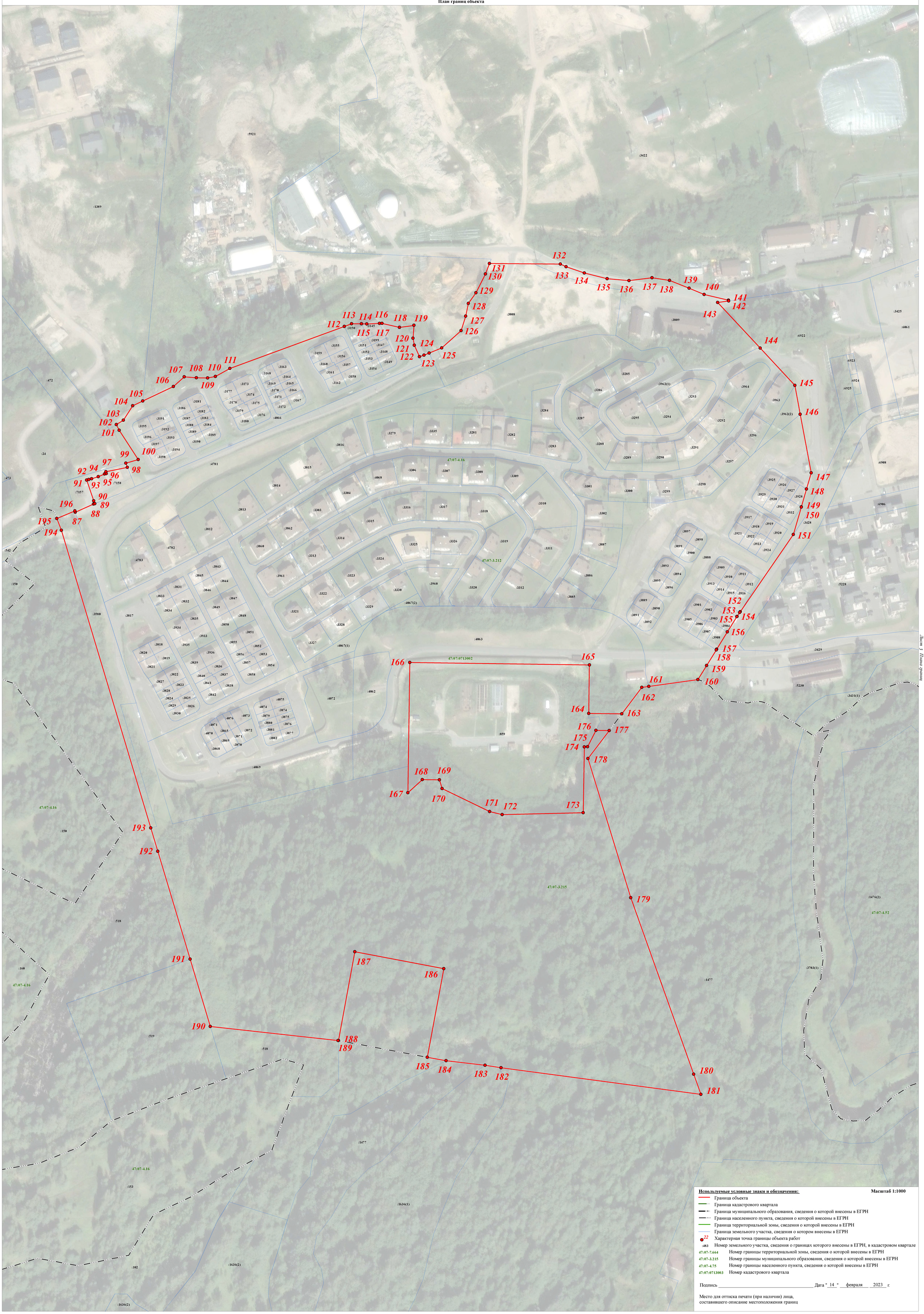

Лист 3 Планы границ

ТЕКСТОВОЕ ОПИСАНИЕ
местоположения границ населенных пунктов, территориальных зон

Прохождение границы		Описание прохождения границы
от точки	до точки	
1	2	3
1	2	-
2	3	-
3	4	-
4	5	-
5	6	-
6	7	-
7	8	-
8	9	-
9	10	-
10	11	-
11	12	-
12	13	-
13	14	-
14	15	-
15	16	-
16	17	-
17	18	-
18	19	-
19	20	-
20	21	-
21	22	-
22	23	-
23	24	-
24	25	-
25	26	-
26	27	-
27	28	-
28	29	-
29	30	-
30	31	-
31	32	-
32	33	-
33	34	-
34	35	-
35	36	-
36	37	-
37	38	-

ТЕКСТОВОЕ ОПИСАНИЕ
местоположения границ населенных пунктов, территориальных зон

Прохождение границы		Описание прохождения границы
от точки	до точки	
1	2	3
38	39	-
39	40	-
40	41	-
41	42	-
42	43	-
43	44	-
44	45	-
45	46	-
46	47	-
47	48	-
48	49	-
49	50	-
50	51	-
51	52	-
52	53	-
53	54	-
54	55	-
55	56	-
56	57	-
57	58	-
58	59	-
59	60	-
60	61	-
61	62	-
62	63	-
63	64	-
64	65	-
65	66	-
66	67	-
67	68	-
68	69	-
69	70	-
70	71	-
71	72	-
72	73	-
73	74	-
74	75	-

ТЕКСТОВОЕ ОПИСАНИЕ
местоположения границ населенных пунктов, территориальных зон

Прохождение границы		Описание прохождения границы
от точки	до точки	
1	2	3
75	76	-
76	77	-
77	78	-
78	79	-
79	80	-
80	81	-
81	82	-
82	83	-
83	84	-
84	85	-
85	86	-
86	1	-
87	88	-
88	89	-
89	90	-
90	91	-
91	92	-
92	93	-
93	94	-
94	95	-
95	96	-
96	97	-
97	98	-
98	99	-
99	100	-
100	101	-
101	102	-
102	103	-
103	104	-
104	105	-
105	106	-
106	107	-
107	108	-
108	109	-
109	110	-
110	111	-
111	112	-

ТЕКСТОВОЕ ОПИСАНИЕ
местоположения границ населенных пунктов, территориальных зон

Прохождение границы		Описание прохождения границы
от точки	до точки	
1	2	3
112	113	-
113	114	-
114	115	-
115	116	-
116	117	-
117	118	-
118	119	-
119	120	-
120	121	-
121	122	-
122	123	-
123	124	-
124	125	-
125	126	-
126	127	-
127	128	-
128	129	-
129	130	-
130	131	-
131	132	-
132	133	-
133	134	-
134	135	-
135	136	-
136	137	-
137	138	-
138	139	-
139	140	-
140	141	-
141	142	-
142	143	-
143	144	-
144	145	-
145	146	-
146	147	-
147	148	-
148	149	-

ТЕКСТОВОЕ ОПИСАНИЕ
местоположения границ населенных пунктов, территориальных зон

Прохождение границы		Описание прохождения границы
от точки	до точки	
1	2	3
149	150	-
150	151	-
151	152	-
152	153	-
153	154	-
154	155	-
155	156	-
156	157	-
157	158	-
158	159	-
159	160	-
160	161	-
161	162	-
162	163	-
163	164	-
164	165	-
165	166	-
166	167	-
167	168	-
168	169	-
169	170	-
170	171	-
171	172	-
172	173	-
173	174	-
174	175	-
175	176	-
176	177	-
177	178	-
178	179	-
179	180	-
180	181	-
181	182	-
182	183	-
183	184	-
184	185	-
185	186	-

ТЕКСТОВОЕ ОПИСАНИЕ
местоположения границ населенных пунктов, территориальных зон

Прохождение границы		Описание прохождения границы
от точки	до точки	
1	2	3
186	187	-
187	188	-
188	189	-
189	190	-
190	191	-
191	192	-
192	193	-
193	194	-
194	195	-
195	196	-
196	87	-

ОПИСАНИЕ МЕСТОПОЛОЖЕНИЯ ГРАНИЦ

Зона застройки малоэтажными жилыми домами

(наименование объекта, местоположение границ которого описано (далее - объект))

Раздел 1

Сведения об объекте

№ п/п	Характеристики объекта	Описание характеристик
1	2	3
1.	Местоположение объекта	Ленинградская область, район Всеволожский, сельское поселение Бугровское
2.	Площадь объекта +/- величина погрешности определения площади (Р +/- Дельта Р)	457150 +/- 11832 м²
3.	Иные характеристики объекта	-

Раздел 2

Сведения о местоположении границ объекта

1. Система координат МСК 47 зона 2

2. Сведения о характерных точках границ объекта

Обозначение характерных точек границ	Координаты, м		Метод определения координат характерной точки	Средняя квадратическая погрешность положения характерной точки (Mt), м	Описание обозначения точки на местности (при наличии)
	X	Y			
1	2	3	4	5	6
1	456366.08	2221188.29	Картометрический метод	5.0	-
2	456354.70	2221231.94	Картометрический метод	5.0	-
3	456356.11	2221269.87	Картометрический метод	5.0	-
4	456293.50	2221228.81	Картометрический метод	5.0	-
5	456280.98	2221208.86	Картометрический метод	5.0	-
6	456265.90	2221184.02	Картометрический метод	5.0	-
7	456266.22	2221177.74	Картометрический метод	5.0	-
8	456273.88	2221026.38	Картометрический метод	5.0	-
9	456299.79	2221048.43	Картометрический метод	5.0	-
10	456302.63	2221045.09	Картометрический метод	5.0	-
11	456323.27	2221061.72	Картометрический метод	5.0	-
12	456320.18	2221065.66	Картометрический метод	5.0	-
13	456343.23	2221085.53	Картометрический метод	5.0	-
14	456354.14	2221092.15	Картометрический метод	5.0	-
1	456366.08	2221188.29	Картометрический метод	5.0	-
15	456888.49	2220485.98	Картометрический метод	5.0	-
16	456822.54	2220469.43	Картометрический метод	5.0	-
17	456730.90	2220626.07	Картометрический метод	5.0	-
18	456731.34	2220540.48	Картометрический метод	5.0	-
19	456702.49	2220535.70	Картометрический метод	5.0	-
20	456731.70	2220471.21	Картометрический метод	5.0	-
21	456832.33	2220434.95	Картометрический метод	5.0	-

2. Сведения о характерных точках границ объекта					
Обозначение характерных точек границ	**Координаты, м**		**Метод определения координат характерной точки**	**Средняя квадратическая погрешность положения характерной точки (Mt), м**	**Описание обозначения точки на местности (при наличии)**
	X	**Y**			
1	**2**	**3**	**4**	**5**	**6**
22	456811.88	2220387.41	Картометрический метод	5.0	-
23	456835.21	2220368.38	Картометрический метод	5.0	-
15	456888.49	2220485.98	Картометрический метод	5.0	-
24	456900.19	2221058.95	Картометрический метод	5.0	-
25	456849.64	2220974.24	Картометрический метод	5.0	-
26	456737.99	2220916.51	Картометрический метод	5.0	-
27	456698.76	2220940.77	Картометрический метод	5.0	-
28	456668.23	2220959.64	Картометрический метод	5.0	-
29	456619.92	2220995.76	Картометрический метод	5.0	-
30	456521.20	2221050.61	Картометрический метод	5.0	-
31	456481.17	2221024.59	Картометрический метод	5.0	-
32	456467.50	2221041.08	Картометрический метод	5.0	-
33	456430.36	2221046.05	Картометрический метод	5.0	-
34	456432.19	2221053.39	Картометрический метод	5.0	-
35	456437.93	2221067.23	Картометрический метод	5.0	-
36	456443.65	2221076.77	Картометрический метод	5.0	-
37	456431.75	2221083.66	Картометрический метод	5.0	-
38	456428.45	2221078.43	Картометрический метод	5.0	-
39	456423.41	2221068.28	Картометрический метод	5.0	-
40	456421.77	2221064.97	Картометрический метод	5.0	-
41	456417.06	2221050.61	Картометрический метод	5.0	-
42	456415.73	2221045.15	Картометрический метод	5.0	-
43	456356.73	2221013.79	Картометрический метод	5.0	-
44	456376.08	2220988.70	Картометрический метод	5.0	-
45	456355.02	2220950.74	Картометрический метод	5.0	-

2. Сведения о характерных точках границ объекта					
Обозначение характерных точек границ	**Координаты, м**		**Метод определения координат характерной точки**	**Средняя квадратическая погрешность положения характерной точки (Mt), м**	**Описание обозначения точки на местности (при наличии)**
	X	**Y**			
1	**2**	**3**	**4**	**5**	**6**
46	456308.46	2220894.13	Картометрический метод	5.0	-
47	456306.59	2220891.87	Картометрический метод	5.0	-
48	456306.17	2220881.58	Картометрический метод	5.0	-
49	456298.38	2220693.38	Картометрический метод	5.0	-
50	456255.01	2220723.97	Картометрический метод	5.0	-
51	456246.08	2220677.07	Картометрический метод	5.0	-
52	456250.24	2220631.62	Картометрический метод	5.0	-
53	456196.24	2220570.10	Картометрический метод	5.0	-
54	456137.02	2220592.32	Картометрический метод	5.0	-
55	456092.25	2220540.70	Картометрический метод	5.0	-
56	456106.97	2220530.42	Картометрический метод	5.0	-
57	456130.24	2220489.17	Картометрический метод	5.0	-
58	456133.98	2220482.54	Картометрический метод	5.0	-
59	456165.06	2220423.62	Картометрический метод	5.0	-
60	456215.63	2220396.73	Картометрический метод	5.0	-
61	456227.79	2220394.48	Картометрический метод	5.0	-
62	456227.03	2220404.51	Картометрический метод	5.0	-
63	456232.40	2220414.67	Картометрический метод	5.0	-
64	456238.31	2220417.14	Картометрический метод	5.0	-
65	456238.53	2220464.40	Картометрический метод	5.0	-
66	456276.06	2220456.47	Картометрический метод	5.0	-
67	456277.73	2220405.64	Картометрический метод	5.0	-
68	456279.64	2220406.06	Картометрический метод	5.0	-
69	456282.67	2220408.23	Картометрический метод	5.0	-
70	456293.57	2220416.01	Картометрический метод	5.0	-

2. Сведения о характерных точках границ объекта					
Обозначение характерных точек границ	**Координаты, м**		**Метод определения координат характерной точки**	**Средняя квадратическая погрешность положения характерной точки (Mt), м**	**Описание обозначения точки на местности (при наличии)**
	X	**Y**			
1	**2**	**3**	**4**	**5**	**6**
71	456297.77	2220425.82	Картометрический метод	5.0	-
72	456301.09	2220420.45	Картометрический метод	5.0	-
73	456303.43	2220408.57	Картометрический метод	5.0	-
74	456302.47	2220399.89	Картометрический метод	5.0	-
75	456299.61	2220392.77	Картометрический метод	5.0	-
76	456307.44	2220363.33	Картометрический метод	5.0	-
77	456313.87	2220339.15	Картометрический метод	5.0	-
78	456314.30	2220328.23	Картометрический метод	5.0	-
79	456303.09	2220325.83	Картометрический метод	5.0	-
80	456306.06	2220314.16	Картометрический метод	5.0	-
81	456348.05	2220277.88	Картометрический метод	5.0	-
82	456402.18	2220234.63	Картометрический метод	5.0	-
83	456419.25	2220246.13	Картометрический метод	5.0	-
84	456415.09	2220256.39	Картометрический метод	5.0	-
85	456436.91	2220267.37	Картометрический метод	5.0	-
86	456449.43	2220273.67	Картометрический метод	5.0	-
87	456445.48	2220289.95	Картометрический метод	5.0	-
88	456469.80	2220310.15	Картометрический метод	5.0	-
89	456465.44	2220360.27	Картометрический метод	5.0	-
90	456438.74	2220406.83	Картометрический метод	5.0	-
91	456437.71	2220427.25	Картометрический метод	5.0	-
92	456432.70	2220526.12	Картометрический метод	5.0	-
93	456477.83	2220533.95	Картометрический метод	5.0	-
94	456486.70	2220573.54	Картометрический метод	5.0	-
95	456504.06	2220569.61	Картометрический метод	5.0	-

2. Сведения о характерных точках границ объекта					
Обозначение характерных точек границ	**Координаты, м**		**Метод определения координат характерной точки**	**Средняя квадратическая погрешность положения характерной точки (Mt), м**	**Описание обозначения точки на местности (при наличии)**
	X	**Y**			
1	**2**	**3**	**4**	**5**	**6**
96	456559.27	2220530.92	Картометрический метод	5.0	-
97	456587.62	2220533.79	Картометрический метод	5.0	-
98	456671.51	2220526.59	Картометрический метод	5.0	-
99	456687.85	2220587.04	Картометрический метод	5.0	-
100	456682.39	2220661.10	Картометрический метод	5.0	-
101	456664.78	2220700.44	Картометрический метод	5.0	-
102	456660.77	2220703.64	Картометрический метод	5.0	-
103	456651.38	2220711.14	Картометрический метод	5.0	-
104	456657.17	2220714.83	Картометрический метод	5.0	-
105	456711.93	2220749.68	Картометрический метод	5.0	-
106	456741.25	2220746.14	Картометрический метод	5.0	-
107	456771.86	2220728.01	Картометрический метод	5.0	-
108	456738.51	2220690.77	Картометрический метод	5.0	-
109	456732.62	2220637.87	Картометрический метод	5.0	-
110	456780.69	2220554.86	Картометрический метод	5.0	-
111	456881.79	2220634.56	Картометрический метод	5.0	-
112	456869.49	2220712.58	Картометрический метод	5.0	-
113	456875.96	2220711.74	Картометрический метод	5.0	-
114	456878.63	2220711.72	Картометрический метод	5.0	-
115	456890.43	2220712.81	Картометрический метод	5.0	-
116	456901.83	2220715.35	Картометрический метод	5.0	-
117	456912.86	2220719.44	Картометрический метод	5.0	-
118	456923.29	2220724.79	Картометрический метод	5.0	-
119	456933.47	2220731.42	Картометрический метод	5.0	-
120	456941.67	2220738.89	Картометрический метод	5.0	-

2. Сведения о характерных точках границ объекта					
Обозначение характерных точек границ	**Координаты, м**		**Метод определения координат характерной точки**	**Средняя квадратическая погрешность положения характерной точки (Mt), м**	**Описание обозначения точки на местности (при наличии)**
	X	**Y**			
1	**2**	**3**	**4**	**5**	**6**
121	456950.16	2220748.05	Картометрический метод	5.0	-
122	456960.33	2220757.26	Картометрический метод	5.0	-
123	456973.02	2220763.91	Картометрический метод	5.0	-
124	456985.92	2220766.86	Картометрический метод	5.0	-
125	456998.11	2220769.07	Картометрический метод	5.0	-
126	457010.31	2220771.59	Картометрический метод	5.0	-
127	457019.22	2220774.29	Картометрический метод	5.0	-
128	456978.94	2220850.29	Картометрический метод	5.0	-
129	456968.96	2220866.06	Картометрический метод	5.0	-
130	456952.54	2220892.04	Картометрический метод	5.0	-
131	456946.98	2220920.65	Картометрический метод	5.0	-
132	456937.52	2221007.91	Картометрический метод	5.0	-
24	456900.19	2221058.95	Картометрический метод	5.0	-
133	456861.36	2220862.37	Картометрический метод	5.0	-
134	456838.01	2220806.36	Картометрический метод	5.0	-
135	456834.68	2220806.80	Картометрический метод	5.0	-
136	456826.68	2220807.65	Картометрический метод	5.0	-
137	456800.67	2220808.63	Картометрический метод	5.0	-
138	456793.09	2220809.33	Картометрический метод	5.0	-
139	456784.88	2220810.53	Картометрический метод	5.0	-
140	456782.98	2220810.85	Картометрический метод	5.0	-
141	456777.28	2220812.01	Картометрический метод	5.0	-
142	456768.61	2220814.19	Картометрический метод	5.0	-
143	456762.18	2220816.14	Картометрический метод	5.0	-
144	456760.71	2220816.63	Картометрический метод	5.0	-

2. Сведения о характерных точках границ объекта					
Обозначение характерных точек границ	**Координаты, м**		**Метод определения координат характерной точки**	**Средняя квадратическая погрешность положения характерной точки (Mt), м**	**Описание обозначения точки на местности (при наличии)**
	X	**Y**			
1	**2**	**3**	**4**	**5**	**6**
145	456757.79	2220817.85	Картометрический метод	5.0	-
146	456754.94	2220819.65	Картометрический метод	5.0	-
147	456752.52	2220821.83	Картометрический метод	5.0	-
148	456749.16	2220826.01	Картометрический метод	5.0	-
149	456746.05	2220830.56	Картометрический метод	5.0	-
150	456743.36	2220835.21	Картометрический метод	5.0	-
151	456741.02	2220840.07	Картометрический метод	5.0	-
152	456738.97	2220845.38	Картометрический метод	5.0	-
153	456737.46	2220850.35	Картометрический метод	5.0	-
154	456736.28	2220855.55	Картометрический метод	5.0	-
155	456735.53	2220860.66	Картометрический метод	5.0	-
156	456735.16	2220865.95	Картометрический метод	5.0	-
157	456810.43	2220905.10	Картометрический метод	5.0	-
158	456813.47	2220899.66	Картометрический метод	5.0	-
159	456816.83	2220894.55	Картометрический метод	5.0	-
160	456820.60	2220889.65	Картометрический метод	5.0	-
161	456824.79	2220884.93	Картометрический метод	5.0	-
162	456829.26	2220880.60	Картометрический метод	5.0	-
163	456834.11	2220876.52	Картометрический метод	5.0	-
164	456839.00	2220872.98	Картометрический метод	5.0	-
165	456844.33	2220869.73	Картометрический метод	5.0	-
166	456849.86	2220866.84	Картометрический метод	5.0	-
167	456855.52	2220864.41	Картометрический метод	5.0	-
133	456861.36	2220862.37	Картометрический метод	5.0	-
168	456646.01	2220714.88	Картометрический метод	5.0	-

2. Сведения о характерных точках границ объекта					
Обозначение характерных точек границ	**Координаты, м**		**Метод определения координат характерной точки**	**Средняя квадратическая погрешность положения характерной точки (Mt), м**	**Описание обозначения точки на местности (при наличии)**
	X	**Y**			
1	**2**	**3**	**4**	**5**	**6**
169	456605.00	2220635.72	Картометрический метод	5.0	-
170	456555.51	2220679.36	Картометрический метод	5.0	-
171	456562.25	2220716.45	Картометрический метод	5.0	-
172	456605.82	2220741.87	Картометрический метод	5.0	-
168	456646.01	2220714.88	Картометрический метод	5.0	-
173	457305.88	2221193.57	Картометрический метод	5.0	-
174	457174.85	2221298.82	Картометрический метод	5.0	-
175	457178.80	2221305.17	Картометрический метод	5.0	-
176	457173.62	2221307.65	Картометрический метод	5.0	-
177	457147.54	2221324.67	Картометрический метод	5.0	-
178	457144.34	2221313.60	Картометрический метод	5.0	-
179	457140.71	2221315.07	Картометрический метод	5.0	-
180	457136.79	2221295.93	Картометрический метод	5.0	-
181	457135.05	2221296.20	Картометрический метод	5.0	-
182	457134.80	2221294.70	Картометрический метод	5.0	-
183	457132.43	2221289.04	Картометрический метод	5.0	-
184	457130.48	2221283.21	Картометрический метод	5.0	-
185	457129.78	2221280.66	Картометрический метод	5.0	-
186	457129.28	2221278.75	Картометрический метод	5.0	-
187	457110.93	2221285.00	Картометрический метод	5.0	-
188	457108.40	2221286.01	Картометрический метод	5.0	-
189	457107.97	2221284.92	Картометрический метод	5.0	-
190	457100.78	2221268.69	Картометрический метод	5.0	-
191	457101.85	2221268.35	Картометрический метод	5.0	-
192	457095.14	2221252.27	Картометрический метод	5.0	-

2. Сведения о характерных точках границ объекта					
Обозначение характерных точек границ	**Координаты, м**		**Метод определения координат характерной точки**	**Средняя квадратическая погрешность положения характерной точки (Mt), м**	**Описание обозначения точки на местности (при наличии)**
	X	**Y**			
1	**2**	**3**	**4**	**5**	**6**
193	457101.66	2221249.77	Картометрический метод	5.0	-
194	457105.58	2221235.55	Картометрический метод	5.0	-
195	457087.02	2221242.26	Картометрический метод	5.0	-
196	457029.70	2221127.28	Картометрический метод	5.0	-
197	457049.40	2221139.31	Картометрический метод	5.0	-
198	457021.67	2221045.19	Картометрический метод	5.0	-
199	457002.61	2221010.35	Картометрический метод	5.0	-
200	457010.87	2221003.91	Картометрический метод	5.0	-
201	457042.02	2221016.47	Картометрический метод	5.0	-
202	457062.60	2221045.47	Картометрический метод	5.0	-
203	457105.90	2221161.33	Картометрический метод	5.0	-
204	457130.26	2221209.60	Картометрический метод	5.0	-
205	457183.01	2221159.14	Картометрический метод	5.0	-
206	457238.09	2221108.72	Картометрический метод	5.0	-
173	457305.88	2221193.57	Картометрический метод	5.0	-
207	457482.09	2220967.23	Картометрический метод	5.0	-
208	457470.42	2220971.49	Картометрический метод	5.0	-
209	457436.53	2220961.35	Картометрический метод	5.0	-
210	457425.31	2220966.15	Картометрический метод	5.0	-
211	457449.88	2220990.61	Картометрический метод	5.0	-
212	457450.04	2221016.86	Картометрический метод	5.0	-
213	457396.23	2221061.85	Картометрический метод	5.0	-
214	457350.59	2221052.14	Картометрический метод	5.0	-
215	457289.87	2220992.86	Картометрический метод	5.0	-
216	457269.72	2220932.83	Картометрический метод	5.0	-

2. Сведения о характерных точках границ объекта					
Обозначение характерных точек границ	**Координаты, м**		**Метод определения координат характерной точки**	**Средняя квадратическая погрешность положения характерной точки (Mt), м**	**Описание обозначения точки на местности (при наличии)**
	X	**Y**			
1	**2**	**3**	**4**	**5**	**6**
217	457223.71	2220929.09	Картометрический метод	5.0	-
218	457230.51	2220991.06	Картометрический метод	5.0	-
219	457176.76	2221017.54	Картометрический метод	5.0	-
220	457128.26	2221041.46	Картометрический метод	5.0	-
221	457087.62	2220951.56	Картометрический метод	5.0	-
222	457059.13	2220895.89	Картометрический метод	5.0	-
223	457053.94	2220890.96	Картометрический метод	5.0	-
224	457070.68	2220884.37	Картометрический метод	5.0	-
225	457073.68	2220883.96	Картометрический метод	5.0	-
226	457076.75	2220883.71	Картометрический метод	5.0	-
227	457092.21	2220874.49	Картометрический метод	5.0	-
228	457095.20	2220873.54	Картометрический метод	5.0	-
229	457097.84	2220871.99	Картометрический метод	5.0	-
230	457101.52	2220869.18	Картометрический метод	5.0	-
231	457103.37	2220867.87	Картометрический метод	5.0	-
232	457105.21	2220866.56	Картометрический метод	5.0	-
233	457106.54	2220865.57	Картометрический метод	5.0	-
234	457107.87	2220864.57	Картометрический метод	5.0	-
235	457108.56	2220863.93	Картометрический метод	5.0	-
236	457109.26	2220863.30	Картометрический метод	5.0	-
237	457110.26	2220862.37	Картометрический метод	5.0	-
238	457111.51	2220860.92	Картометрический метод	5.0	-
239	457112.72	2220858.96	Картометрический метод	5.0	-
240	457113.32	2220857.96	Картометрический метод	5.0	-
241	457114.46	2220855.93	Картометрический метод	5.0	-

2. Сведения о характерных точках границ объекта

Обозначение характерных точек границ	Координаты, м		Метод определения координат характерной точки	Средняя квадратическая погрешность положения характерной точки (Mt), м	Описание обозначения точки на местности (при наличии)
	X	Y			
1	2	3	4	5	6
242	457115.09	2220854.55	Картометрический метод	5.0	-
243	457115.35	2220853.71	Картометрический метод	5.0	-
244	457115.49	2220852.75	Картометрический метод	5.0	-
245	457130.25	2220843.18	Картометрический метод	5.0	-
246	457144.07	2220814.75	Картометрический метод	5.0	-
247	457158.52	2220785.91	Картометрический метод	5.0	-
248	457159.73	2220783.51	Картометрический метод	5.0	-
249	457166.31	2220772.27	Картометрический метод	5.0	-
250	457166.89	2220771.46	Картометрический метод	5.0	-
251	457174.47	2220760.70	Картометрический метод	5.0	-
252	457183.14	2220748.38	Картометрический метод	5.0	-
253	457192.42	2220735.26	Картометрический метод	5.0	-
254	457205.20	2220717.13	Картометрический метод	5.0	-
255	457224.57	2220737.79	Картометрический метод	5.0	-
256	457255.37	2220778.07	Картометрический метод	5.0	-
257	457295.57	2220817.39	Картометрический метод	5.0	-
258	457403.18	2220853.96	Картометрический метод	5.0	-
207	457482.09	2220967.23	Картометрический метод	5.0	-

3. Сведения о характерных точках части (частей) границы объекта

Обозначение характерных точек части границы	Координаты, м		Метод определения координат характерной точки	Средняя квадратическая погрешность положения характерной точки (Mt), м	Описание обозначения точки на местности (при наличии)
	X	Y			
1	2	3	4	5	6
-	-	-	-	-	-

Раздел 3

Сведения о местоположении измененных (уточненных) границ объекта

1. Система координат -

2. Сведения о характерных точках границ объекта

Обозначение характерных точек границ	Существующие координаты, м		Измененные (уточненные) координаты, м		Метод определения координат характерной точки	Средняя квадратическая погрешность положения характерной точки (Mt), м	Описание обозначения точки на местности (при наличии)
	X	Y	X	Y			
1	2	3	4	5	6	7	8
-	-	-	-	-	-	-	

3. Сведения о характерных точках части (частей) границы объекта

Обозначение характерных точек части границы	Существующие координаты, м		Измененные (уточненные) координаты, м		Метод определения координат характерной точки	Средняя квадратическая погрешность положения характерной точки (Mt), м	Описание обозначения точки на местности (при наличии)
	X	Y	X	Y			
1	2	3	4	5	6	7	8
-	-	-	-	-	-	-	

Раздел 4

План границ объекта

Обзорная схема границ объекта с указанием расположения листов плана границ

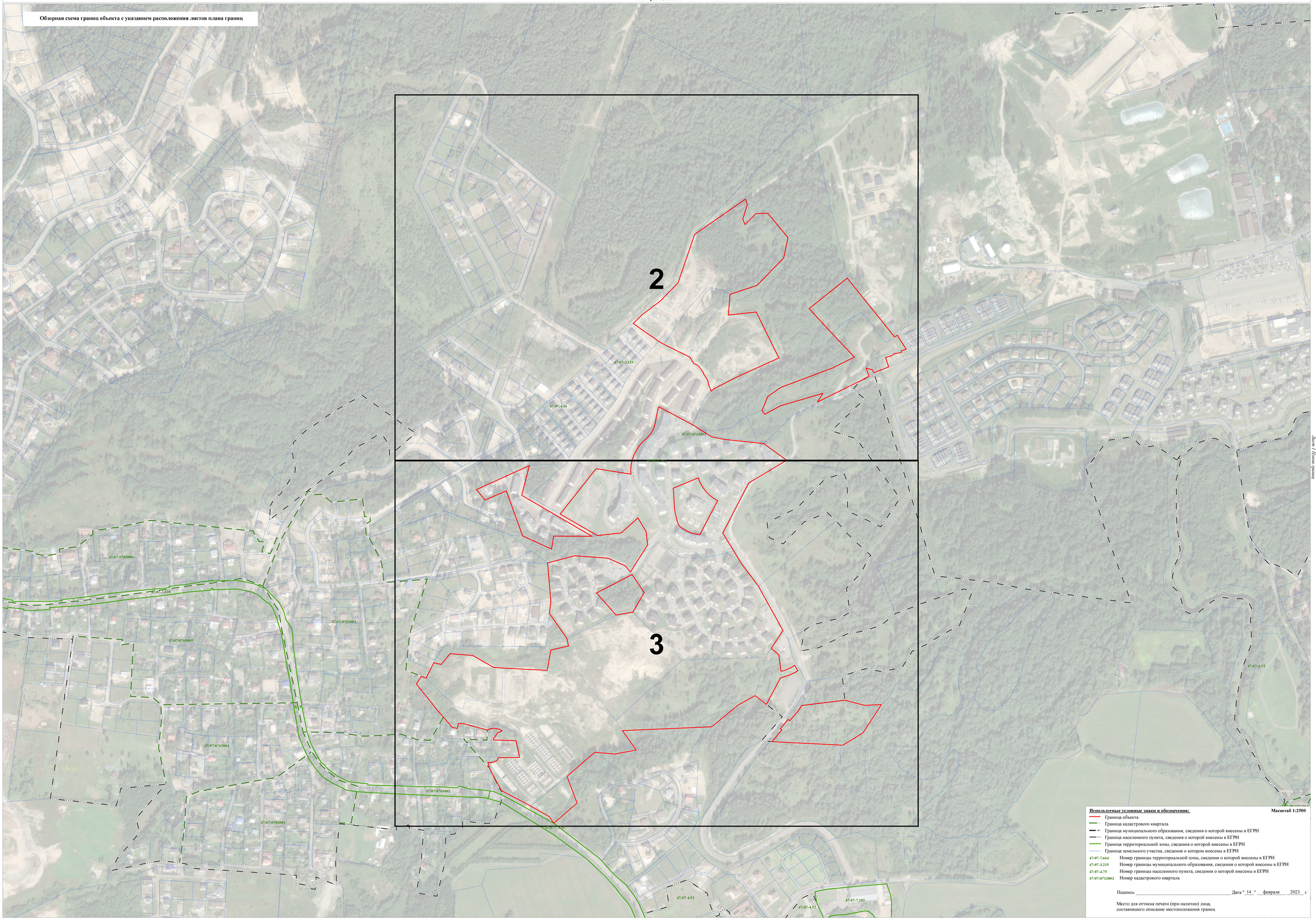

Используемые условные знаки и обозначения:

Масштаб 1:2500

- Граница объекта
- Граница кадастрового квартала
- Граница муниципального образования, сведения о которой внесены в ЕГРН
- Граница населенного пункта, сведения о которой внесены в ЕГРН
- Граница территориальной зоны, сведения о которой внесены в ЕГРН
- Граница земельного участка, сведения о котором внесены в ЕГРН

47:07:-7.664 Номер границы территориальной зоны, сведения о которой внесены в ЕГРН

47:07:-3.215 Номер границы муниципального образования, сведения о которой внесены в ЕГРН

47:07:-4.75 Номер границы населенного пункта, сведения о которой внесены в ЕГРН

47:07:0713003 Номер кадастрового квартала

Подпись _____ Дата " 14 " февраля 2023 г.

Место для оттиска печати (при наличии) лица,
составившего описание местоположения границ

Лист 1 План границ

Раздел 4

План границ объекта

Лист 2 Планы границ

Раздел 4

План границ объекта

Используемые условные знаки и обозначения:

Масштаб 1:1000

- Граница объекта
- Граница кадастрового квартала
- Граница муниципального образования, сведения о которой внесены в ЕГРН
- Граница населенного пункта, сведения о которой внесены в ЕГРН
- Граница территориальной зоны, сведения о которой внесены в ЕГРН
- Граница земельного участка, сведения о котором внесены в ЕГРН
- 22 Характерная точка границы объекта работ
- :483 Номер земельного участка, сведения о границах которого внесены в ЕГРН, в кадастровом квартале
- 47:07-7.664 Номер границы территориальной зоны, сведения о которой внесены в ЕГРН
- 47:07-3.215 Номер границы муниципального образования, сведения о которой внесены в ЕГРН
- 47:07-4.75 Номер границы населенного пункта, сведения о которой внесены в ЕГРН
- 47:07:0713003 Номер кадастрового квартала

Подпись _____ Дата "14" февраля 2023 г.

Место для оттиска печати (при наличии) лица,
составившего описание местоположения границ

Лист 3 Планы границ

Текстовое описание местоположения границ населенных пунктов, территориальных зон		
Прохождение границы		Описание прохождения границы
от точки	до точки	
1	2	3
1	2	-
2	3	-
3	4	-
4	5	-
5	6	-
6	7	-
7	8	-
8	9	-
9	10	-
10	11	-
11	12	-
12	13	-
13	14	-
14	1	-
15	16	-
16	17	-
17	18	-
18	19	-
19	20	-
20	21	-
21	22	-
22	23	-
23	15	-
24	25	-
25	26	-
26	27	-
27	28	-
28	29	-
29	30	-
30	31	-
31	32	-
32	33	-
33	34	-
34	35	-
35	36	-
36	37	-
37	38	-

Текстовое описание местоположения границ населенных пунктов, территориальных зон		
Прохождение границы		Описание прохождения границы
от точки	до точки	
1	2	3
38	39	-
39	40	-
40	41	-
41	42	-
42	43	-
43	44	-
44	45	-
45	46	-
46	47	-
47	48	-
48	49	-
49	50	-
50	51	-
51	52	-
52	53	-
53	54	-
54	55	-
55	56	-
56	57	-
57	58	-
58	59	-
59	60	-
60	61	-
61	62	-
62	63	-
63	64	-
64	65	-
65	66	-
66	67	-
67	68	-
68	69	-
69	70	-
70	71	-
71	72	-
72	73	-
73	74	-
74	75	-

Текстовое описание местоположения границ населенных пунктов, территориальных зон		
Прохождение границы		Описание прохождения границы
от точки	до точки	
1	2	3
75	76	-
76	77	-
77	78	-
78	79	-
79	80	-
80	81	-
81	82	-
82	83	-
83	84	-
84	85	-
85	86	-
86	87	-
87	88	-
88	89	-
89	90	-
90	91	-
91	92	-
92	93	-
93	94	-
94	95	-
95	96	-
96	97	-
97	98	-
98	99	-
99	100	-
100	101	-
101	102	-
102	103	-
103	104	-
104	105	-
105	106	-
106	107	-
107	108	-
108	109	-
109	110	-
110	111	-
111	112	-

Текстовое описание местоположения границ населенных пунктов, территориальных зон		
Прохождение границы		Описание прохождения границы
от точки	до точки	
1	2	3
112	113	-
113	114	-
114	115	-
115	116	-
116	117	-
117	118	-
118	119	-
119	120	-
120	121	-
121	122	-
122	123	-
123	124	-
124	125	-
125	126	-
126	127	-
127	128	-
128	129	-
129	130	-
130	131	-
131	132	-
132	24	-
133	134	-
134	135	-
135	136	-
136	137	-
137	138	-
138	139	-
139	140	-
140	141	-
141	142	-
142	143	-
143	144	-
144	145	-
145	146	-
146	147	-
147	148	-
148	149	-

Текстовое описание местоположения границ населенных пунктов, территориальных зон		
Прохождение границы		Описание прохождения границы
от точки	до точки	
1	2	3
149	150	-
150	151	-
151	152	-
152	153	-
153	154	-
154	155	-
155	156	-
156	157	-
157	158	-
158	159	-
159	160	-
160	161	-
161	162	-
162	163	-
163	164	-
164	165	-
165	166	-
166	167	-
167	133	-
168	169	-
169	170	-
170	171	-
171	172	-
172	168	-
173	174	-
174	175	-
175	176	-
176	177	-
177	178	-
178	179	-
179	180	-
180	181	-
181	182	-
182	183	-
183	184	-
184	185	-
185	186	-

Текстовое описание местоположения границ населенных пунктов, территориальных зон		
Прохождение границы		Описание прохождения границы
от точки	до точки	
1	2	3
186	187	-
187	188	-
188	189	-
189	190	-
190	191	-
191	192	-
192	193	-
193	194	-
194	195	-
195	196	-
196	197	-
197	198	-
198	199	-
199	200	-
200	201	-
201	202	-
202	203	-
203	204	-
204	205	-
205	206	-
206	173	-
207	208	-
208	209	-
209	210	-
210	211	-
211	212	-
212	213	-
213	214	-
214	215	-
215	216	-
216	217	-
217	218	-
218	219	-
219	220	-
220	221	-
221	222	-
222	223	-

Текстовое описание местоположения границ населенных пунктов, территориальных зон		
Прохождение границы		Описание прохождения границы
от точки	до точки	
1	2	3
223	224	-
224	225	-
225	226	-
226	227	-
227	228	-
228	229	-
229	230	-
230	231	-
231	232	-
232	233	-
233	234	-
234	235	-
235	236	-
236	237	-
237	238	-
238	239	-
239	240	-
240	241	-
241	242	-
242	243	-
243	244	-
244	245	-
245	246	-
246	247	-
247	248	-
248	249	-
249	250	-
250	251	-
251	252	-
252	253	-
253	254	-
254	255	-
255	256	-
256	257	-
257	258	-
258	207	-

ОПИСАНИЕ МЕСТОПОЛОЖЕНИЯ ГРАНИЦ

Зона застройки многоквартирными среднеэтажными жилыми домами и объектами необходимой социальной, транспортной и инженерной инфраструктур

(наименование объекта, местоположение границ которого описано (далее - объект))

Раздел 1

Сведения об объекте

№ п/п	Характеристики объекта	Описание характеристик
1	2	3
1.	Местоположение объекта	Ленинградская область, район Всеволожский, сельское поселение Бугровское
2.	Площадь объекта +/- величина погрешности определения площади (Р +/- Дельта Р)	122166 +/- 6117 м²
3.	Иные характеристики объекта	-

Раздел 2

Сведения о местоположении границ объекта

1. Система координат МСК 47 зона 2

2. Сведения о характерных точках границ объекта

Обозначение характерных точек границ	Координаты, м		Метод определения координат характерной точки	Средняя квадратическая погрешность положения характерной точки (Mt), м	Описание обозначения точки на местности (при наличии)
	X	Y			
1	2	3	4	5	6
1	457602.91	2219376.52	Картометрический метод	5.0	-
2	457596.28	2219372.02	Картометрический метод	5.0	-
3	457576.87	2219357.92	Картометрический метод	5.0	-
4	457554.05	2219349.96	Картометрический метод	5.0	-
5	457537.61	2219338.03	Картометрический метод	5.0	-
6	457524.63	2219322.04	Картометрический метод	5.0	-
7	457514.54	2219306.22	Картометрический метод	5.0	-
8	457508.76	2219295.31	Картометрический метод	5.0	-
9	457501.81	2219273.39	Картометрический метод	5.0	-
10	457501.91	2219253.20	Картометрический метод	5.0	-
11	457506.20	2219222.20	Картометрический метод	5.0	-
12	457503.25	2219194.28	Картометрический метод	5.0	-
13	457495.88	2219162.90	Картометрический метод	5.0	-
14	457484.63	2219114.95	Картометрический метод	5.0	-
15	457484.45	2219102.08	Картометрический метод	5.0	-
16	457489.68	2219090.26	Картометрический метод	5.0	-
17	457495.16	2219081.90	Картометрический метод	5.0	-
18	457513.61	2219053.79	Картометрический метод	5.0	-
19	457550.32	2218997.84	Картометрический метод	5.0	-
20	457569.19	2218970.27	Картометрический метод	5.0	-
21	457596.32	2218941.37	Картометрический метод	5.0	-
22	457612.37	2218924.29	Картометрический метод	5.0	-

2. Сведения о характерных точках границ объекта					
Обозначение характерных точек границ	**Координаты, м**		**Метод определения координат характерной точки**	**Средняя квадратическая погрешность положения характерной точки (Mt), м**	**Описание обозначения точки на местности (при наличии)**
	X	**Y**			
1	**2**	**3**	**4**	**5**	**6**
23	457653.84	2218880.12	Картометрический метод	5.0	-
24	457705.47	2218825.14	Картометрический метод	5.0	-
25	457715.81	2218819.38	Картометрический метод	5.0	-
26	457727.62	2218819.39	Картометрический метод	5.0	-
27	457737.91	2218825.21	Картометрический метод	5.0	-
28	457738.75	2218825.80	Картометрический метод	5.0	-
29	457764.27	2218853.32	Картометрический метод	5.0	-
30	457788.66	2218885.99	Картометрический метод	5.0	-
31	457811.05	2218923.84	Картометрический метод	5.0	-
32	457810.98	2218930.19	Картометрический метод	5.0	-
33	457806.81	2218942.59	Картометрический метод	5.0	-
34	457794.10	2218999.87	Картометрический метод	5.0	-
35	457770.62	2219124.46	Картометрический метод	5.0	-
36	457769.45	2219148.94	Картометрический метод	5.0	-
37	457776.15	2219177.51	Картометрический метод	5.0	-
38	457783.69	2219198.05	Картометрический метод	5.0	-
39	457786.61	2219216.86	Картометрический метод	5.0	-
40	457784.39	2219232.15	Картометрический метод	5.0	-
41	457776.31	2219247.28	Картометрический метод	5.0	-
42	457726.20	2219316.05	Картометрический метод	5.0	-
43	457702.32	2219338.08	Картометрический метод	5.0	-
44	457687.69	2219349.39	Картометрический метод	5.0	-
45	457668.05	2219370.21	Картометрический метод	5.0	-
46	457655.02	2219374.41	Картометрический метод	5.0	-
47	457616.89	2219378.91	Картометрический метод	5.0	-

2. Сведения о характерных точках границ объекта

Обозначение характерных точек границ	Координаты, м		Метод определения координат характерной точки	Средняя квадратическая погрешность положения характерной точки (Mt), м	Описание обозначения точки на местности (при наличии)
	X	Y			
1	2	3	4	5	6
1	457602.91	2219376.52	Картометрический метод	5.0	-

3. Сведения о характерных точках части (частей) границы объекта

Обозначение характерных точек части границы	Координаты, м		Метод определения координат характерной точки	Средняя квадратическая погрешность положения характерной точки (Mt), м	Описание обозначения точки на местности (при наличии)
	X	Y			
1	2	3	4	5	6
-	-	-	-	-	-

Раздел 3

Сведения о местоположении измененных (уточненных) границ объекта

1. Система координат -

2. Сведения о характерных точках границ объекта

Обозначение характерных точек границ	Существующие координаты, м		Измененные (уточненные) координаты, м		Метод определения координат характерной точки	Средняя квадратическая погрешность положения характерной точки (Mt), м	Описание обозначения точки на местности (при наличии)
	X	Y	X	Y			
1	2	3	4	5	6	7	8
-	-	-	-	-	-	-	

3. Сведения о характерных точках части (частей) границы объекта

Обозначение характерных точек части границы	Существующие координаты, м		Измененные (уточненные) координаты, м		Метод определения координат характерной точки	Средняя квадратическая погрешность положения характерной точки (Mt), м	Описание обозначения точки на местности (при наличии)
	X	Y	X	Y			
1	2	3	4	5	6	7	8
-	-	-	-	-	-	-	

Раздел 4

План границ объекта

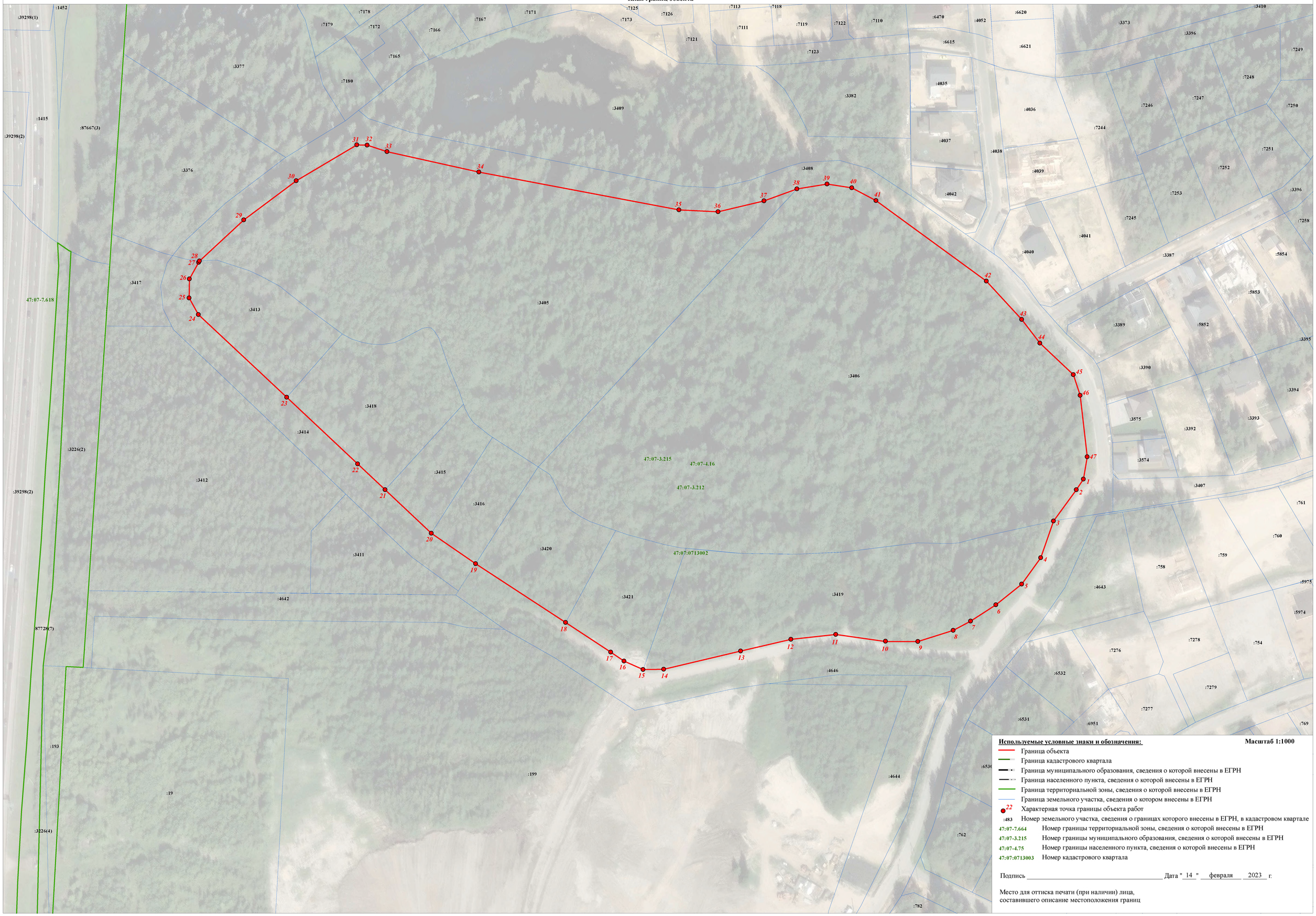

Используемые условные знаки и обозначения:

Масштаб 1:1000

- Граница объекта
- Граница кадастрового квартала
- Граница муниципального образования, сведения о которой внесены в ЕГРН
- Граница населенного пункта, сведения о которой внесены в ЕГРН
- Граница территориальной зоны, сведения о которой внесены в ЕГРН
- Граница земельного участка, сведения о котором внесены в ЕГРН
- 22 Характерная точка границы объекта работ
- :483 Номер земельного участка, сведения о границах которого внесены в ЕГРН, в кадастровом квартале
- 47:07-7.664 Номер границы территориальной зоны, сведения о которой внесены в ЕГРН
- 47:07-3.215 Номер границы муниципального образования, сведения о которой внесены в ЕГРН
- 47:07-4.75 Номер границы населенного пункта, сведения о которой внесены в ЕГРН
- 47:07:0713003 Номер кадастрового квартала

Подпись _____ Дата "14" февраля 2023 г.

Место для оттиска печати (при наличии) лица,
составившего описание местоположения границ

Текстовое описание местоположения границ населенных пунктов, территориальных зон		
Прохождение границы		Описание прохождения границы
от точки	до точки	
1	2	3
1	2	-
2	3	-
3	4	-
4	5	-
5	6	-
6	7	-
7	8	-
8	9	-
9	10	-
10	11	-
11	12	-
12	13	-
13	14	-
14	15	-
15	16	-
16	17	-
17	18	-
18	19	-
19	20	-
20	21	-
21	22	-
22	23	-
23	24	-
24	25	-
25	26	-
26	27	-
27	28	-
28	29	-
29	30	-
30	31	-
31	32	-
32	33	-
33	34	-
34	35	-
35	36	-
36	37	-
37	38	-

Текстовое описание местоположения границ населенных пунктов, территориальных зон

Прохождение границы		Описание прохождения границы
от точки	до точки	
1	2	3
38	39	-
39	40	-
40	41	-
41	42	-
42	43	-
43	44	-
44	45	-
45	46	-
46	47	-
47	1	-

ОПИСАНИЕ МЕСТОПОЛОЖЕНИЯ ГРАНИЦ

Зона общественно-деловой застройки

(наименование объекта, местоположение границ которого описано (далее - объект))

Раздел 1

Сведения об объекте

№ п/п	Характеристики объекта	Описание характеристик
1	2	3
1.	Местоположение объекта	Ленинградская область, район Всеволожский, сельское поселение Бугровское
2.	Площадь объекта +/- величина погрешности определения площади (Р +/- Дельта Р)	4908 +/- 1226 м²
3.	Иные характеристики объекта	-

Раздел 2

Сведения о местоположении границ объекта

1. Система координат МСК 47 зона 2

2. Сведения о характерных точках границ объекта

Обозначение характерных точек границ	Координаты, м		Метод определения координат характерной точки	Средняя квадратическая погрешность положения характерной точки (Mt), м	Описание обозначения точки на местности (при наличии)
	X	Y			
1	2	3	4	5	6
1	456354.14	2221092.15	Картометрический метод	5.0	-
2	456361.83	2221096.81	Картометрический метод	5.0	-
3	456370.39	2221100.42	Картометрический метод	5.0	-
4	456372.48	2221095.87	Картометрический метод	5.0	-
5	456384.48	2221100.46	Картометрический метод	5.0	-
6	456382.57	2221105.09	Картометрический метод	5.0	-
7	456395.86	2221110.06	Картометрический метод	5.0	-
8	456409.23	2221111.92	Картометрический метод	5.0	-
9	456419.65	2221181.81	Картометрический метод	5.0	-
10	456419.84	2221182.38	Картометрический метод	5.0	-
11	456366.08	2221188.29	Картометрический метод	5.0	-
1	456354.14	2221092.15	Картометрический метод	5.0	-
12	456519.00	2219922.11	Картометрический метод	5.0	-
13	456516.53	2219897.64	Картометрический метод	5.0	-
14	456537.83	2219895.15	Картометрический метод	5.0	-
15	456538.82	2219919.51	Картометрический метод	5.0	-
16	456532.89	2219920.28	Картометрический метод	5.0	-
17	456525.48	2219921.26	Картометрический метод	5.0	-
12	456519.00	2219922.11	Картометрический метод	5.0	-

3. Сведения о характерных точках части (частей) границы объекта

Обозначение характерных точек части границы	Координаты, м		Метод определения координат характерной точки	Средняя квадратическая погрешность положения характерной точки (Mt), м	Описание обозначения точки на местности (при наличии)
	X	Y			
1	2	3	4	5	6
-	-	-	-	-	-

Раздел 3

Сведения о местоположении измененных (уточненных) границ объекта

1. Система координат -

2. Сведения о характерных точках границ объекта

Обозначение характерных точек границ	Существующие координаты, м		Измененные (уточненные) координаты, м		Метод определения координат характерной точки	Средняя квадратическая погрешность положения характерной точки (Mt), м	Описание обозначения точки на местности (при наличии)
	X	Y	X	Y			
1	2	3	4	5	6	7	8
-	-	-	-	-	-	-	

3. Сведения о характерных точках части (частей) границы объекта

Обозначение характерных точек части границы	Существующие координаты, м		Измененные (уточненные) координаты, м		Метод определения координат характерной точки	Средняя квадратическая погрешность положения характерной точки (Mt), м	Описание обозначения точки на местности (при наличии)
	X	Y	X	Y			
1	2	3	4	5	6	7	8
-	-	-	-	-	-	-	

Раздел 4

План границ объекта

Используемые условные знаки и обозначения:

Масштаб 1:2000

- Граница объекта
- Граница кадастрового квартала
- Граница муниципального образования, сведения о которой внесены в ЕГРН
- Граница населенного пункта, сведения о которой внесены в ЕГРН
- Граница территориальной зоны, сведения о которой внесены в ЕГРН
- Граница земельного участка, сведения о котором внесены в ЕГРН
- 22 Характерная точка границы объекта работ
- :483 Номер земельного участка, сведения о границах которого внесены в ЕГРН, в кадастровом квартале
- 47:07-7.664 Номер границы территориальной зоны, сведения о которой внесены в ЕГРН
- 47:07-3.215 Номер границы муниципального образования, сведения о которой внесены в ЕГРН
- 47:07-4.75 Номер границы населенного пункта, сведения о которой внесены в ЕГРН
- 47:07:0713003 Номер кадастрового квартала

Подпись _____ Дата "14" февраля 2023 г.

Место для оттиска печати (при наличии) лица,
составившего описание местоположения границ

Текстовое описание местоположения границ населенных пунктов, территориальных зон

Прохождение границы		Описание прохождения границы
от точки	до точки	
1	**2**	**3**
1	2	-
2	3	-
3	4	-
4	5	-
5	6	-
6	7	-
7	8	-
8	9	-
9	10	-
10	11	-
11	1	-
12	13	-
13	14	-
14	15	-
15	16	-
16	17	-
17	12	-

ОПИСАНИЕ МЕСТОПОЛОЖЕНИЯ ГРАНИЦ

Зона специализированной общественной застройки

(наименование объекта, местоположение границ которого описано (далее - объект))

Раздел 1

Сведения об объекте

№ п/п	Характеристики объекта	Описание характеристик
1	2	3
1.	Местоположение объекта	Ленинградская область, район Всеволожский, сельское поселение Бугровское
2.	Площадь объекта +/- величина погрешности определения площади (Р +/- Дельта Р)	8052 +/- 1570 м²
3.	Иные характеристики объекта	-

Раздел 2

Сведения о местоположении границ объекта

1. Система координат МСК 47 зона 2

2. Сведения о характерных точках границ объекта

Обозначение характерных точек границ	Координаты, м		Метод определения координат характерной точки	Средняя квадратическая погрешность положения характерной точки (Mt), м	Описание обозначения точки на местности (при наличии)
	X	Y			
1	2	3	4	5	6
1	456735.16	2220865.95	Картометрический метод	5.0	-
2	456735.53	2220860.66	Картометрический метод	5.0	-
3	456736.28	2220855.55	Картометрический метод	5.0	-
4	456737.46	2220850.35	Картометрический метод	5.0	-
5	456738.97	2220845.38	Картометрический метод	5.0	-
6	456741.02	2220840.07	Картометрический метод	5.0	-
7	456743.36	2220835.21	Картометрический метод	5.0	-
8	456746.05	2220830.56	Картометрический метод	5.0	-
9	456749.16	2220826.01	Картометрический метод	5.0	-
10	456752.52	2220821.83	Картометрический метод	5.0	-
11	456754.94	2220819.65	Картометрический метод	5.0	-
12	456757.79	2220817.85	Картометрический метод	5.0	-
13	456760.71	2220816.63	Картометрический метод	5.0	-
14	456762.18	2220816.14	Картометрический метод	5.0	-
15	456768.61	2220814.19	Картометрический метод	5.0	-
16	456777.28	2220812.01	Картометрический метод	5.0	-
17	456782.98	2220810.85	Картометрический метод	5.0	-
18	456784.88	2220810.53	Картометрический метод	5.0	-
19	456793.09	2220809.33	Картометрический метод	5.0	-
20	456800.67	2220808.63	Картометрический метод	5.0	-
21	456826.68	2220807.65	Картометрический метод	5.0	-
22	456834.68	2220806.80	Картометрический метод	5.0	-

2. Сведения о характерных точках границ объекта

Обозначение характерных точек границ	Координаты, м		Метод определения координат характерной точки	Средняя квадратическая погрешность положения характерной точки (Mt), м	Описание обозначения точки на местности (при наличии)
	X	Y			
1	2	3	4	5	6
23	456838.01	2220806.36	Картометрический метод	5.0	-
24	456861.36	2220862.37	Картометрический метод	5.0	-
25	456855.52	2220864.41	Картометрический метод	5.0	-
26	456849.86	2220866.84	Картометрический метод	5.0	-
27	456844.33	2220869.73	Картометрический метод	5.0	-
28	456839.00	2220872.98	Картометрический метод	5.0	-
29	456834.11	2220876.52	Картометрический метод	5.0	-
30	456829.26	2220880.60	Картометрический метод	5.0	-
31	456824.79	2220884.93	Картометрический метод	5.0	-
32	456820.60	2220889.65	Картометрический метод	5.0	-
33	456816.83	2220894.55	Картометрический метод	5.0	-
34	456813.47	2220899.66	Картометрический метод	5.0	-
35	456810.43	2220905.10	Картометрический метод	5.0	-
1	456735.16	2220865.95	Картометрический метод	5.0	-

3. Сведения о характерных точках части (частей) границы объекта

Обозначение характерных точек части границы	Координаты, м		Метод определения координат характерной точки	Средняя квадратическая погрешность положения характерной точки (Mt), м	Описание обозначения точки на местности (при наличии)
	X	Y			
1	2	3	4	5	6
-	-	-	-	-	-

Раздел 3

Сведения о местоположении измененных (уточненных) границ объекта

1. Система координат -

2. Сведения о характерных точках границ объекта

Обозначение характерных точек границ	Существующие координаты, м		Измененные (уточненные) координаты, м		Метод определения координат характерной точки	Средняя квадратическая погрешность положения характерной точки (Mt), м	Описание обозначения точки на местности (при наличии)
	X	Y	X	Y			
1	2	3	4	5	6	7	8
-	-	-	-	-	-	-	

3. Сведения о характерных точках части (частей) границы объекта

Обозначение характерных точек части границы	Существующие координаты, м		Измененные (уточненные) координаты, м		Метод определения координат характерной точки	Средняя квадратическая погрешность положения характерной точки (Mt), м	Описание обозначения точки на местности (при наличии)
	X	Y	X	Y			
1	2	3	4	5	6	7	8
-	-	-	-	-	-	-	

Раздел 4

План границ объекта

Используемые условные знаки и обозначения:

Масштаб 1:1000

Граница объекта

Граница кадастрового квартала

Граница муниципального образования, сведения о которой внесены в ЕГРН

Граница населенного пункта, сведения о которой внесены в ЕГРН

Граница территориальной зоны, сведения о которой внесены в ЕГРН

Граница земельного участка, сведения о котором внесены в ЕГРН

22 Характерная точка границы объекта работ

:483 Номер земельного участка, сведения о границах которого внесены в ЕГРН, в кадастровом квартале

47:07-7.664 Номер границы территориальной зоны, сведения о которой внесены в ЕГРН

47:07-3.215 Номер границы муниципального образования, сведения о которой внесены в ЕГРН

47:07-4.75 Номер границы населенного пункта, сведения о которой внесены в ЕГРН

47:07:0713003 Номер кадастрового квартала

Подпись _____ Дата "_14_" __февраля__ _2023_ г.

Место для оттиска печати (при наличии) лица,
составившего описание местоположения границ

Текстовое описание местоположения границ населенных пунктов, территориальных зон		
Прохождение границы		Описание прохождения границы
от точки	до точки	
1	2	3
1	2	-
2	3	-
3	4	-
4	5	-
5	6	-
6	7	-
7	8	-
8	9	-
9	10	-
10	11	-
11	12	-
12	13	-
13	14	-
14	15	-
15	16	-
16	17	-
17	18	-
18	19	-
19	20	-
20	21	-
21	22	-
22	23	-
23	24	-
24	25	-
25	26	-
26	27	-
27	28	-
28	29	-
29	30	-
30	31	-
31	32	-
32	33	-
33	34	-
34	35	-
35	1	-

ОПИСАНИЕ МЕСТОПОЛОЖЕНИЯ ГРАНИЦ

Зона производственных объектов

(наименование объекта, местоположение границ которого описано (далее - объект))

Раздел 1

Сведения об объекте

№ п/п	Характеристики объекта	Описание характеристик
1	2	3
1.	Местоположение объекта	Ленинградская область, район Всеволожский, сельское поселение Бугровское
2.	Площадь объекта +/- величина погрешности определения площади (Р +/- Дельта Р)	30002 +/- 3031 м²
3.	Иные характеристики объекта	-

Раздел 2

Сведения о местоположении границ объекта

1. Система координат МСК 47 зона 2

2. Сведения о характерных точках границ объекта

Обозначение характерных точек границ	Координаты, м		Метод определения координат характерной точки	Средняя квадратическая погрешность положения характерной точки (Mt), м	Описание обозначения точки на местности (при наличии)
	X	Y			
1	2	3	4	5	6
1	457262.63	2218869.29	Картометрический метод	5.0	-
2	457270.17	2218730.86	Картометрический метод	5.0	-
3	457486.27	2218742.63	Картометрический метод	5.0	-
4	457478.72	2218881.05	Картометрический метод	5.0	-
1	457262.63	2218869.29	Картометрический метод	5.0	-

3. Сведения о характерных точках части (частей) границы объекта

Обозначение характерных точек части границы	Координаты, м		Метод определения координат характерной точки	Средняя квадратическая погрешность положения характерной точки (Mt), м	Описание обозначения точки на местности (при наличии)
	X	Y			
1	2	3	4	5	6
-	-	-	-	-	-

Раздел 3

Сведения о местоположении измененных (уточненных) границ объекта

1. Система координат -

2. Сведения о характерных точках границ объекта

Обозначение характерных точек границ	Существующие координаты, м		Измененные (уточненные) координаты, м		Метод определения координат характерной точки	Средняя квадратическая погрешность положения характерной точки (Mt), м	Описание обозначения точки на местности (при наличии)
	X	Y	X	Y			
1	2	3	4	5	6	7	8
-	-	-	-	-	-	-	

3. Сведения о характерных точках части (частей) границы объекта

Обозначение характерных точек части границы	Существующие координаты, м		Измененные (уточненные) координаты, м		Метод определения координат характерной точки	Средняя квадратическая погрешность положения характерной точки (Mt), м	Описание обозначения точки на местности (при наличии)
	X	Y	X	Y			
1	2	3	4	5	6	7	8
-	-	-	-	-	-	-	

Раздел 4

План границ объекта

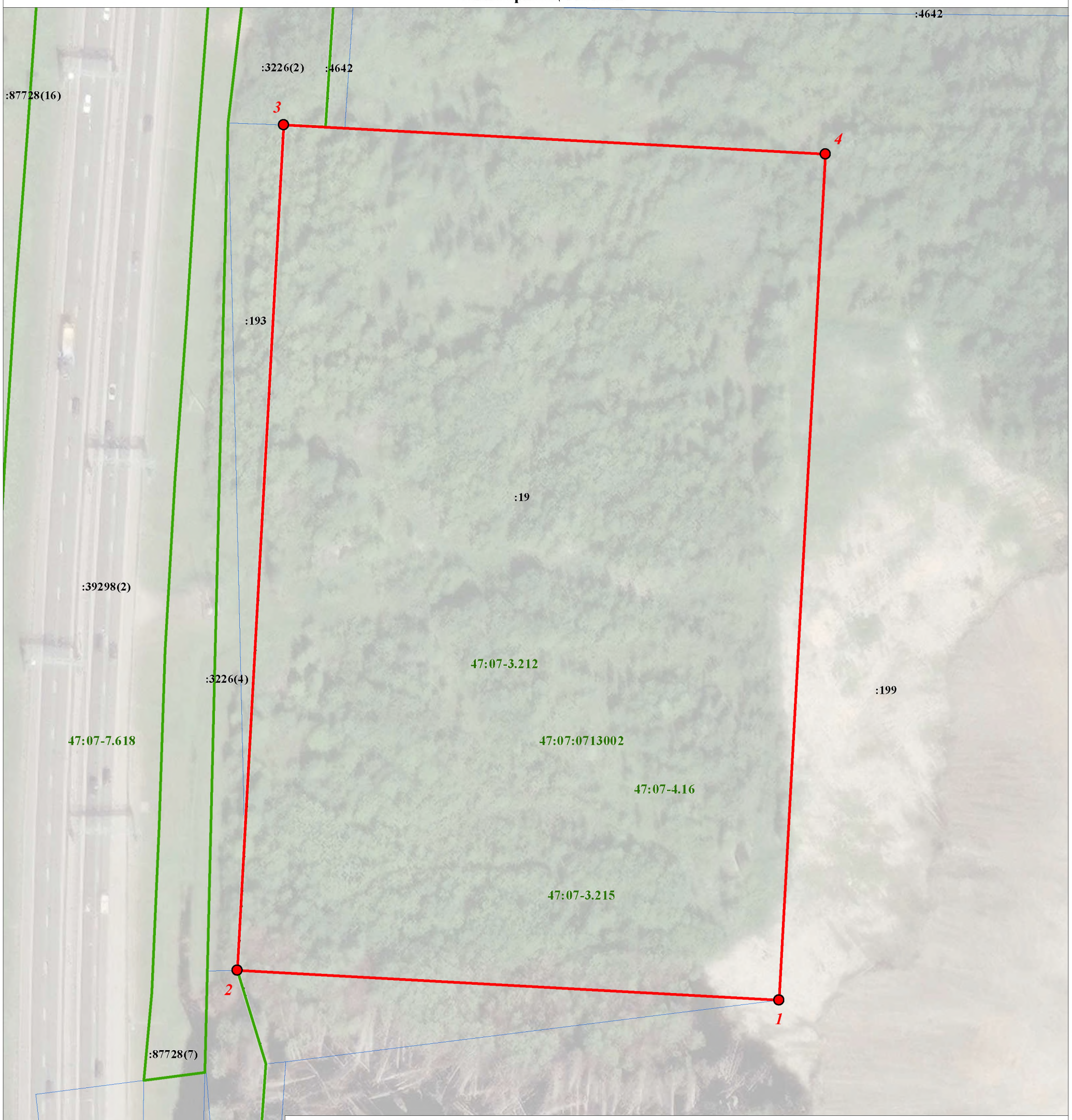

Используемые условные знаки и обозначения: **Масштаб 1:1000**

Граница объекта

Граница кадастрового квартала

Граница муниципального образования, сведения о которой внесены в ЕГРН

Граница населенного пункта, сведения о которой внесены в ЕГРН

Граница территориальной зоны, сведения о которой внесены в ЕГРН

Граница земельного участка, сведения о котором внесены в ЕГРН

22 Характерная точка границы объекта работ

:483 Номер земельного участка, сведения о границах которого внесены в ЕГРН, в кадастровом квартале

47:07-7.664 Номер границы территориальной зоны, сведения о которой внесены в ЕГРН

47:07-3.215 Номер границы муниципального образования, сведения о которой внесены в ЕГРН

47:07-4.75 Номер границы населенного пункта, сведения о которой внесены в ЕГРН

47:07:0713003 Номер кадастрового квартала

Подпись _____ Дата "14" февраля 2023 г.

Место для оттиска печати (при наличии) лица,
составившего описание местоположения границ

Текстовое описание местоположения границ населенных пунктов, территориальных зон

Прохождение границы		Описание прохождения границы
от точки	до точки	
1	**2**	**3**
1	2	-
2	3	-
3	4	-
4	1	-

ОПИСАНИЕ МЕСТОПОЛОЖЕНИЯ ГРАНИЦ

Зона инженерной инфраструктуры

(наименование объекта, местоположение границ которого описано (далее - объект))

Раздел 1

Сведения об объекте

№ п/п	Характеристики объекта	Описание характеристик
1	2	3
1.	Местоположение объекта	Ленинградская область, район Всеволожский, сельское поселение Бугровское
2.	Площадь объекта +/- величина погрешности определения площади (Р +/- Дельта Р)	54754 +/- 4095 м²
3.	Иные характеристики объекта	-

Раздел 2

Сведения о местоположении границ объекта

1. Система координат МСК 47 зона 2

2. Сведения о характерных точках границ объекта

Обозначение характерных точек границ	Координаты, м		Метод определения координат характерной точки	Средняя квадратическая погрешность положения характерной точки (Mt), м	Описание обозначения точки на местности (при наличии)
	X	Y			
1	2	3	4	5	6
1	457134.00	2220641.09	Картометрический метод	5.0	-
2	457096.96	2220601.57	Картометрический метод	5.0	-
3	457047.88	2220549.45	Картометрический метод	5.0	-
4	457105.08	2220465.24	Картометрический метод	5.0	-
5	457114.08	2220451.99	Картометрический метод	5.0	-
6	457134.56	2220421.85	Картометрический метод	5.0	-
7	457155.91	2220390.43	Картометрический метод	5.0	-
8	457164.93	2220376.86	Картометрический метод	5.0	-
9	457194.38	2220400.72	Картометрический метод	5.0	-
10	457216.46	2220418.61	Картометрический метод	5.0	-
11	457241.72	2220439.07	Картометрический метод	5.0	-
12	457241.84	2220439.16	Картометрический метод	5.0	-
13	457249.35	2220445.24	Картометрический метод	5.0	-
14	457252.53	2220447.80	Картометрический метод	5.0	-
15	457248.36	2220453.86	Картометрический метод	5.0	-
16	457244.24	2220459.59	Картометрический метод	5.0	-
17	457217.68	2220530.23	Картометрический метод	5.0	-
18	457146.57	2220654.58	Картометрический метод	5.0	-
1	457134.00	2220641.09	Картометрический метод	5.0	-
19	456921.18	2221755.31	Картометрический метод	5.0	-
20	456906.32	2221744.05	Картометрический метод	5.0	-
21	456906.50	2221732.27	Картометрический метод	5.0	-

2. Сведения о характерных точках границ объекта

Обозначение характерных точек границ	Координаты, м		Метод определения координат характерной точки	Средняя квадратическая погрешность положения характерной точки (Mt), м	Описание обозначения точки на местности (при наличии)
	X	Y			
1	2	3	4	5	6
22	456891.80	2221724.86	Картометрический метод	5.0	-
23	456891.80	2221721.99	Картометрический метод	5.0	-
24	456833.24	2221720.94	Картометрический метод	5.0	-
25	456831.51	2221648.81	Картометрический метод	5.0	-
26	456834.14	2221637.66	Картометрический метод	5.0	-
27	456854.69	2221595.30	Картометрический метод	5.0	-
28	456862.41	2221592.81	Картометрический метод	5.0	-
29	456862.63	2221577.68	Картометрический метод	5.0	-
30	456850.88	2221564.75	Картометрический метод	5.0	-
31	456966.97	2221566.42	Картометрический метод	5.0	-
32	456964.68	2221726.41	Картометрический метод	5.0	-
33	456921.63	2221725.78	Картометрический метод	5.0	-
19	456921.18	2221755.31	Картометрический метод	5.0	-
34	456694.37	2221596.78	Картометрический метод	5.0	-
35	456615.42	2221582.10	Картометрический метод	5.0	-
36	456630.32	2221503.05	Картометрический метод	5.0	-
37	456709.32	2221517.61	Картометрический метод	5.0	-
34	456694.37	2221596.78	Картометрический метод	5.0	-

3. Сведения о характерных точках части (частей) границы объекта

Обозначение характерных точек части границы	Координаты, м		Метод определения координат характерной точки	Средняя квадратическая погрешность положения характерной точки (Mt), м	Описание обозначения точки на местности (при наличии)
	X	Y			
1	2	3	4	5	6
-	-	-	-	-	-

Раздел 3

Сведения о местоположении измененных (уточненных) границ объекта

1. Система координат -

2. Сведения о характерных точках границ объекта

Обозначение характерных точек границ	Существующие координаты, м		Измененные (уточненные) координаты, м		Метод определения координат характерной точки	Средняя квадратическая погрешность положения характерной точки (Mt), м	Описание обозначения точки на местности (при наличии)
	X	Y	X	Y			
1	2	3	4	5	6	7	8
-	-	-	-	-	-	-	

3. Сведения о характерных точках части (частей) границы объекта

Обозначение характерных точек части границы	Существующие координаты, м		Измененные (уточненные) координаты, м		Метод определения координат характерной точки	Средняя квадратическая погрешность положения характерной точки (Mt), м	Описание обозначения точки на местности (при наличии)
	X	Y	X	Y			
1	2	3	4	5	6	7	8
-	-	-	-	-	-	-	

Раздел 4

План границ объекта

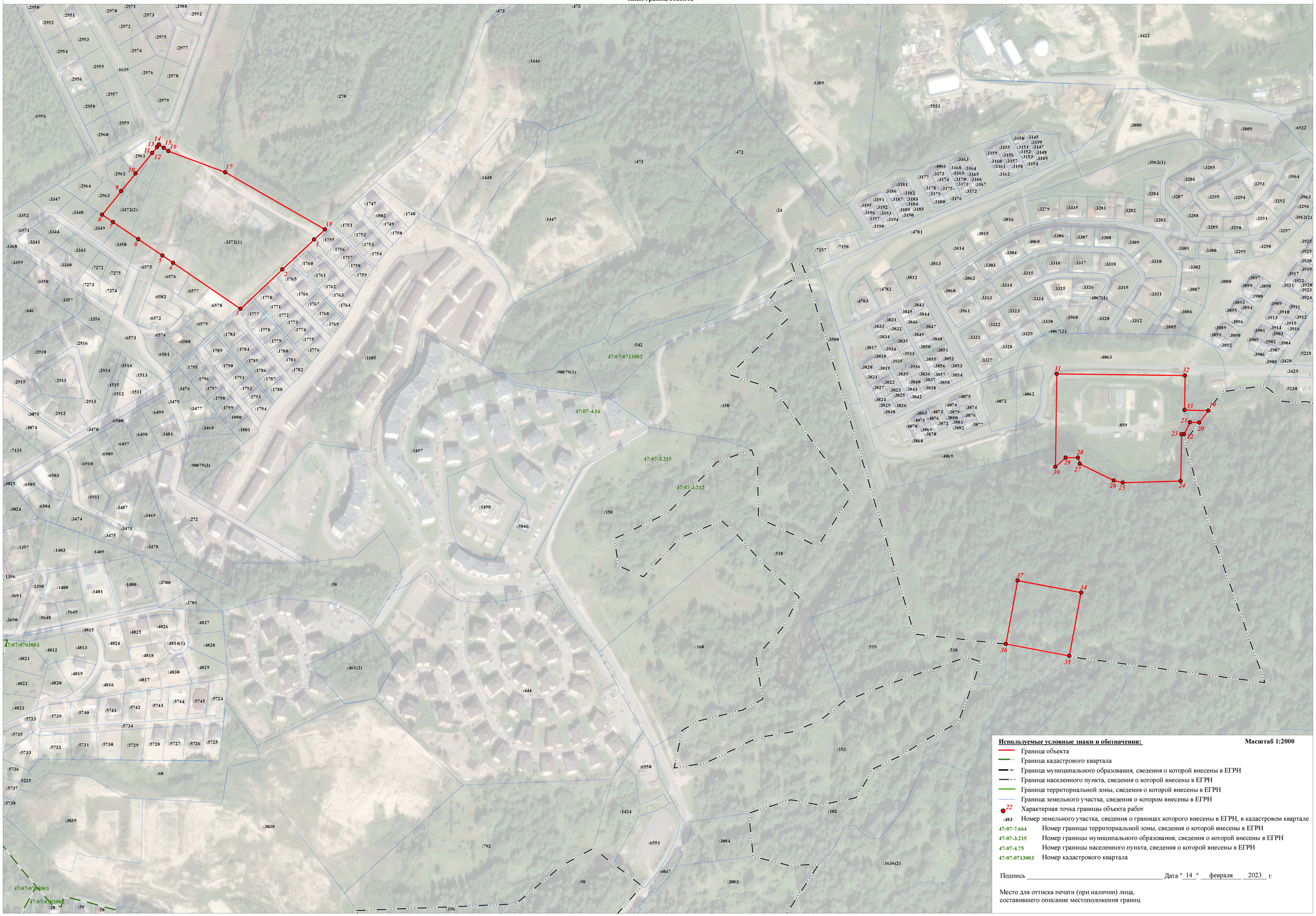

Используемые условные знаки и обозначения:

Масштаб 1:2000

- Граница объекта
- Граница кадастрового квартала
- Граница муниципального образования, сведения о которой внесены в ЕГРН
- Граница населенного пункта, сведения о которой внесены в ЕГРН
- Граница территориальной зоны, сведения о которой внесены в ЕГРН
- Граница земельного участка, сведения о котором внесены в ЕГРН
- 22 Характерная точка границы объекта работ
- :483 Номер земельного участка, сведения о границах которого внесены в ЕГРН, в кадастровом квартале
- 47:07-7.664 Номер границы территориальной зоны, сведения о которой внесены в ЕГРН
- 47:07-3.215 Номер границы муниципального образования, сведения о которой внесены в ЕГРН
- 47:07-4.75 Номер границы населенного пункта, сведения о которой внесены в ЕГРН
- 47:07:0713003 Номер кадастрового квартала

Подпись _____ Дата "14" февраля 2023 г.

Место для оттиска печати (при наличии) лица,
составившего описание местоположения границ

Текстовое описание местоположения границ населенных пунктов, территориальных зон		
Прохождение границы		Описание прохождения границы
от точки	до точки	
1	2	3
1	2	-
2	3	-
3	4	-
4	5	-
5	6	-
6	7	-
7	8	-
8	9	-
9	10	-
10	11	-
11	12	-
12	13	-
13	14	-
14	15	-
15	16	-
16	17	-
17	18	-
18	1	-
19	20	-
20	21	-
21	22	-
22	23	-
23	24	-
24	25	-
25	26	-
26	27	-
27	28	-
28	29	-
29	30	-
30	31	-
31	32	-
32	33	-
33	19	-
34	35	-
35	36	-
36	37	-
37	34	-

ОПИСАНИЕ МЕСТОПОЛОЖЕНИЯ ГРАНИЦ

Зона транспортной инфраструктуры

(наименование объекта, местоположение границ которого описано (далее - объект))

Раздел 1

Сведения об объекте

№ п/п	Характеристики объекта	Описание характеристик
1	2	3
1.	Местоположение объекта	Ленинградская область, район Всеволожский, сельское поселение Бугровское
2.	Площадь объекта +/- величина погрешности определения площади (Р +/- Дельта Р)	49451 +/- 3892 м²
3.	Иные характеристики объекта	-

Раздел 2

Сведения о местоположении границ объекта

1. Система координат МСК 47 зона 2

2. Сведения о характерных точках границ объекта

Обозначение характерных точек границ	Координаты, м		Метод определения координат характерной точки	Средняя квадратическая погрешность положения характерной точки (Mt), м	Описание обозначения точки на местности (при наличии)
	X	Y			
1	2	3	4	5	6
1	456521.20	2221050.61	Картометрический метод	5.0	-
2	456501.84	2221063.33	Картометрический метод	5.0	-
3	456463.75	2221071.73	Картометрический метод	5.0	-
4	456434.37	2221087.82	Картометрический метод	5.0	-
5	456418.09	2221096.73	Картометрический метод	5.0	-
6	456407.80	2221102.37	Картометрический метод	5.0	-
7	456409.23	2221111.92	Картометрический метод	5.0	-
8	456395.86	2221110.06	Картометрический метод	5.0	-
9	456382.57	2221105.09	Картометрический метод	5.0	-
10	456384.48	2221100.46	Картометрический метод	5.0	-
11	456372.48	2221095.87	Картометрический метод	5.0	-
12	456370.39	2221100.42	Картометрический метод	5.0	-
13	456361.83	2221096.81	Картометрический метод	5.0	-
14	456354.14	2221092.15	Картометрический метод	5.0	-
15	456343.23	2221085.53	Картометрический метод	5.0	-
16	456320.18	2221065.66	Картометрический метод	5.0	-
17	456323.27	2221061.72	Картометрический метод	5.0	-
18	456302.63	2221045.09	Картометрический метод	5.0	-
19	456299.79	2221048.43	Картометрический метод	5.0	-
20	456273.88	2221026.38	Картометрический метод	5.0	-
21	456274.09	2221022.20	Картометрический метод	5.0	-
22	456274.50	2221013.96	Картометрический метод	5.0	-

2. Сведения о характерных точках границ объекта					
Обозначение характерных точек границ	**Координаты, м**		**Метод определения координат характерной точки**	**Средняя квадратическая погрешность положения характерной точки (Mt), м**	**Описание обозначения точки на местности (при наличии)**
	X	**Y**			
1	**2**	**3**	**4**	**5**	**6**
23	456275.09	2221002.26	Картометрический метод	5.0	-
24	456329.28	2221049.39	Картометрический метод	5.0	-
25	456356.73	2221013.79	Картометрический метод	5.0	-
26	456415.73	2221045.15	Картометрический метод	5.0	-
27	456417.06	2221050.61	Картометрический метод	5.0	-
28	456421.77	2221064.97	Картометрический метод	5.0	-
29	456423.41	2221068.28	Картометрический метод	5.0	-
30	456428.45	2221078.43	Картометрический метод	5.0	-
31	456431.75	2221083.66	Картометрический метод	5.0	-
32	456443.65	2221076.77	Картометрический метод	5.0	-
33	456437.93	2221067.23	Картометрический метод	5.0	-
34	456432.19	2221053.39	Картометрический метод	5.0	-
35	456430.36	2221046.05	Картометрический метод	5.0	-
36	456467.50	2221041.08	Картометрический метод	5.0	-
37	456481.17	2221024.59	Картометрический метод	5.0	-
1	456521.20	2221050.61	Картометрический метод	5.0	-
38	456615.95	2219896.28	Картометрический метод	5.0	-
39	456615.75	2219897.88	Картометрический метод	5.0	-
40	456596.96	2219916.27	Картометрический метод	5.0	-
41	456583.53	2219929.43	Картометрический метод	5.0	-
42	456562.54	2219940.11	Картометрический метод	5.0	-
43	456545.24	2219944.52	Картометрический метод	5.0	-
44	456526.52	2219957.00	Картометрический метод	5.0	-
45	456510.01	2219959.79	Картометрический метод	5.0	-
46	456485.78	2219960.86	Картометрический метод	5.0	-

2. Сведения о характерных точках границ объекта					
Обозначение характерных точек границ	**Координаты, м**		**Метод определения координат характерной точки**	**Средняя квадратическая погрешность положения характерной точки (Mt), м**	**Описание обозначения точки на местности (при наличии)**
	X	**Y**			
1	**2**	**3**	**4**	**5**	**6**
47	456457.13	2219965.07	Картометрический метод	5.0	-
48	456429.82	2219967.82	Картометрический метод	5.0	-
49	456355.68	2219979.52	Картометрический метод	5.0	-
50	456353.35	2219979.93	Картометрический метод	5.0	-
51	456353.45	2219975.61	Картометрический метод	5.0	-
52	456350.33	2219976.28	Картометрический метод	5.0	-
53	456350.23	2219980.47	Картометрический метод	5.0	-
54	456346.23	2219981.18	Картометрический метод	5.0	-
55	456325.65	2219985.23	Картометрический метод	5.0	-
56	456299.32	2219990.41	Картометрический метод	5.0	-
57	456268.64	2220000.30	Картометрический метод	5.0	-
58	456245.43	2220011.82	Картометрический метод	5.0	-
59	456228.13	2220022.59	Картометрический метод	5.0	-
60	456224.11	2220027.33	Картометрический метод	5.0	-
61	456223.05	2220029.11	Картометрический метод	5.0	-
62	456212.13	2220039.22	Картометрический метод	5.0	-
63	456196.64	2220060.04	Картометрический метод	5.0	-
64	456184.33	2220084.38	Картометрический метод	5.0	-
65	456179.58	2220126.75	Картометрический метод	5.0	-
66	456177.23	2220126.67	Картометрический метод	5.0	-
67	456176.04	2220162.31	Картометрический метод	5.0	-
68	456175.93	2220162.42	Картометрический метод	5.0	-
69	456175.60	2220193.23	Картометрический метод	5.0	-
70	456173.61	2220239.27	Картометрический метод	5.0	-
71	456173.24	2220268.46	Картометрический метод	5.0	-

2. Сведения о характерных точках границ объекта					
Обозначение характерных точек границ	**Координаты, м**		**Метод определения координат характерной точки**	**Средняя квадратическая погрешность положения характерной точки (Mt), м**	**Описание обозначения точки на местности (при наличии)**
	X	**Y**			
1	**2**	**3**	**4**	**5**	**6**
72	456172.55	2220298.93	Картометрический метод	5.0	-
73	456171.69	2220309.34	Картометрический метод	5.0	-
74	456170.71	2220325.29	Картометрический метод	5.0	-
75	456174.97	2220331.68	Картометрический метод	5.0	-
76	456168.57	2220350.96	Картометрический метод	5.0	-
77	456165.53	2220388.13	Картометрический метод	5.0	-
78	456163.55	2220398.32	Картометрический метод	5.0	-
79	456146.64	2220394.68	Картометрический метод	5.0	-
80	456149.09	2220385.21	Картометрический метод	5.0	-
81	456150.82	2220335.10	Картометрический метод	5.0	-
82	456151.03	2220328.88	Картометрический метод	5.0	-
83	456151.23	2220323.29	Картометрический метод	5.0	-
84	456153.19	2220280.59	Картометрический метод	5.0	-
85	456156.43	2220210.12	Картометрический метод	5.0	-
86	456160.11	2220131.93	Картометрический метод	5.0	-
87	456162.46	2220102.20	Картометрический метод	5.0	-
88	456163.90	2220089.71	Картометрический метод	5.0	-
89	456165.95	2220079.41	Картометрический метод	5.0	-
90	456180.95	2220049.33	Картометрический метод	5.0	-
91	456192.93	2220029.31	Картометрический метод	5.0	-
92	456194.85	2220027.00	Картометрический метод	5.0	-
93	456213.74	2220010.82	Картометрический метод	5.0	-
94	456235.71	2219995.44	Картометрический метод	5.0	-
95	456261.30	2219983.32	Картометрический метод	5.0	-
96	456286.41	2219973.12	Картометрический метод	5.0	-

2. Сведения о характерных точках границ объекта					
Обозначение характерных точек границ	**Координаты, м**		**Метод определения координат характерной точки**	**Средняя квадратическая погрешность положения характерной точки (Mt), м**	**Описание обозначения точки на местности (при наличии)**
	X	**Y**			
1	**2**	**3**	**4**	**5**	**6**
97	456303.18	2219970.65	Картометрический метод	5.0	-
98	456323.39	2219967.06	Картометрический метод	5.0	-
99	456345.11	2219962.76	Картометрический метод	5.0	-
100	456350.56	2219961.94	Картометрический метод	5.0	-
101	456349.01	2219968.01	Картометрический метод	5.0	-
102	456352.39	2219967.29	Картометрический метод	5.0	-
103	456353.90	2219961.44	Картометрический метод	5.0	-
104	456407.10	2219953.70	Картометрический метод	5.0	-
105	456450.81	2219945.36	Картометрический метод	5.0	-
106	456513.67	2219934.70	Картометрический метод	5.0	-
107	456539.11	2219926.76	Картометрический метод	5.0	-
108	456541.00	2219926.17	Картометрический метод	5.0	-
109	456546.25	2219925.22	Картометрический метод	5.0	-
110	456571.54	2219915.03	Картометрический метод	5.0	-
111	456582.76	2219906.98	Картометрический метод	5.0	-
112	456583.12	2219902.84	Картометрический метод	5.0	-
113	456595.62	2219888.32	Картометрический метод	5.0	-
38	456615.95	2219896.28	Картометрический метод	5.0	-
114	456717.81	2218818.46	Картометрический метод	5.0	-
115	456711.12	2218868.37	Картометрический метод	5.0	-
116	456704.43	2218918.28	Картометрический метод	5.0	-
117	456699.44	2218955.50	Картометрический метод	5.0	-
118	456697.94	2218961.19	Картометрический метод	5.0	-
119	456691.97	2218984.00	Картометрический метод	5.0	-
120	456686.72	2219004.03	Картометрический метод	5.0	-

2. Сведения о характерных точках границ объекта					
Обозначение характерных точек границ	**Координаты, м**		**Метод определения координат характерной точки**	**Средняя квадратическая погрешность положения характерной точки (Mt), м**	**Описание обозначения точки на местности (при наличии)**
	X	**Y**			
1	**2**	**3**	**4**	**5**	**6**
121	456675.49	2219046.88	Картометрический метод	5.0	-
122	456666.08	2219065.91	Картометрический метод	5.0	-
123	456659.91	2219087.84	Картометрический метод	5.0	-
124	456659.27	2219087.65	Картометрический метод	5.0	-
125	456657.99	2219092.30	Картометрический метод	5.0	-
126	456655.32	2219102.03	Картометрический метод	5.0	-
127	456649.36	2219124.14	Картометрический метод	5.0	-
128	456647.73	2219131.18	Картометрический метод	5.0	-
129	456630.77	2219191.87	Картометрический метод	5.0	-
130	456596.07	2219301.12	Картометрический метод	5.0	-
131	456588.41	2219336.31	Картометрический метод	5.0	-
132	456585.89	2219336.19	Картометрический метод	5.0	-
133	456585.97	2219366.18	Картометрический метод	5.0	-
134	456586.00	2219375.45	Картометрический метод	5.0	-
135	456586.17	2219416.19	Картометрический метод	5.0	-
136	456587.56	2219446.20	Картометрический метод	5.0	-
137	456589.83	2219446.07	Картометрический метод	5.0	-
138	456595.45	2219494.36	Картометрический метод	5.0	-
139	456596.57	2219503.74	Картометрический метод	5.0	-
140	456601.77	2219538.56	Картометрический метод	5.0	-
141	456602.20	2219541.61	Картометрический метод	5.0	-
142	456604.07	2219553.89	Картометрический метод	5.0	-
143	456611.98	2219634.50	Картометрический метод	5.0	-
144	456616.58	2219684.39	Картометрический метод	5.0	-
145	456619.42	2219684.31	Картометрический метод	5.0	-

2. Сведения о характерных точках границ объекта					
Обозначение характерных точек границ	**Координаты, м**		**Метод определения координат характерной точки**	**Средняя квадратическая погрешность положения характерной точки (Mt), м**	**Описание обозначения точки на местности (при наличии)**
	X	**Y**			
1	**2**	**3**	**4**	**5**	**6**
146	456624.28	2219724.54	Картометрический метод	5.0	-
147	456631.67	2219769.91	Картометрический метод	5.0	-
148	456632.52	2219781.76	Картометрический метод	5.0	-
149	456631.30	2219788.89	Картометрический метод	5.0	-
150	456632.75	2219820.21	Картометрический метод	5.0	-
151	456613.47	2219820.56	Картометрический метод	5.0	-
152	456612.96	2219813.55	Картометрический метод	5.0	-
153	456612.99	2219793.56	Картометрический метод	5.0	-
154	456611.60	2219781.21	Картометрический метод	5.0	-
155	456614.99	2219781.37	Картометрический метод	5.0	-
156	456615.04	2219777.84	Картометрический метод	5.0	-
157	456611.30	2219777.69	Картометрический метод	5.0	-
158	456606.92	2219727.13	Картометрический метод	5.0	-
159	456599.26	2219673.92	Картометрический метод	5.0	-
160	456595.66	2219642.13	Картометрический метод	5.0	-
161	456594.51	2219630.54	Картометрический метод	5.0	-
162	456589.84	2219590.05	Картометрический метод	5.0	-
163	456584.75	2219553.61	Картометрический метод	5.0	-
164	456578.35	2219502.93	Картометрический метод	5.0	-
165	456574.12	2219461.31	Картометрический метод	5.0	-
166	456575.34	2219461.28	Картометрический метод	5.0	-
167	456572.19	2219419.51	Картометрический метод	5.0	-
168	456567.89	2219419.58	Картометрический метод	5.0	-
169	456565.54	2219375.41	Картометрический метод	5.0	-
170	456566.31	2219360.68	Картометрический метод	5.0	-

2. Сведения о характерных точках границ объекта					
Обозначение характерных точек границ	**Координаты, м**		**Метод определения координат характерной точки**	**Средняя квадратическая погрешность положения характерной точки (Mt), м**	**Описание обозначения точки на местности (при наличии)**
	X	**Y**			
1	**2**	**3**	**4**	**5**	**6**
171	456568.28	2219361.06	Картометрический метод	5.0	-
172	456568.69	2219361.25	Картометрический метод	5.0	-
173	456572.39	2219331.56	Картометрический метод	5.0	-
174	456573.38	2219325.51	Картометрический метод	5.0	-
175	456569.64	2219324.81	Картометрический метод	5.0	-
176	456577.26	2219293.32	Картометрический метод	5.0	-
177	456578.22	2219289.25	Картометрический метод	5.0	-
178	456610.42	2219191.14	Картометрический метод	5.0	-
179	456617.78	2219161.70	Картометрический метод	5.0	-
180	456650.07	2219047.35	Картометрический метод	5.0	-
181	456659.32	2219017.09	Картометрический метод	5.0	-
182	456672.88	2218978.27	Картометрический метод	5.0	-
183	456686.69	2218921.05	Картометрический метод	5.0	-
184	456695.67	2218824.75	Картометрический метод	5.0	-
185	456696.43	2218778.93	Картометрический метод	5.0	-
186	456710.66	2218778.86	Картометрический метод	5.0	-
114	456717.81	2218818.46	Картометрический метод	5.0	-
187	457074.26	2218783.88	Картометрический метод	5.0	-
188	457070.32	2218784.51	Картометрический метод	5.0	-
189	457070.55	2218785.99	Картометрический метод	5.0	-
190	457035.63	2218791.55	Картометрический метод	5.0	-
191	456993.71	2218798.21	Картометрический метод	5.0	-
192	456990.96	2218764.19	Картометрический метод	5.0	-
193	456989.20	2218749.85	Картометрический метод	5.0	-
194	457028.34	2218745.52	Картометрический метод	5.0	-

2. Сведения о характерных точках границ объекта

Обозначение характерных точек границ	Координаты, м		Метод определения координат характерной точки	Средняя квадратическая погрешность положения характерной точки (Mt), м	Описание обозначения точки на местности (при наличии)
	X	Y			
1	2	3	4	5	6
195	457067.47	2218741.19	Картометрический метод	5.0	-
187	457074.26	2218783.88	Картометрический метод	5.0	-

3. Сведения о характерных точках части (частей) границы объекта

Обозначение характерных точек части границы	Координаты, м		Метод определения координат характерной точки	Средняя квадратическая погрешность положения характерной точки (Mt), м	Описание обозначения точки на местности (при наличии)
	X	Y			
1	2	3	4	5	6
-	-	-	-	-	-

Раздел 3

Сведения о местоположении измененных (уточненных) границ объекта

1. Система координат -

2. Сведения о характерных точках границ объекта

Обозначение характерных точек границ	Существующие координаты, м		Измененные (уточненные) координаты, м		Метод определения координат характерной точки	Средняя квадратическая погрешность положения характерной точки (Mt), м	Описание обозначения точки на местности (при наличии)
	X	Y	X	Y			
1	2	3	4	5	6	7	8
-	-	-	-	-	-	-	

3. Сведения о характерных точках части (частей) границы объекта

Обозначение характерных точек части границы	Существующие координаты, м		Измененные (уточненные) координаты, м		Метод определения координат характерной точки	Средняя квадратическая погрешность положения характерной точки (Mt), м	Описание обозначения точки на местности (при наличии)
	X	Y	X	Y			
1	2	3	4	5	6	7	8
-	-	-	-	-	-	-	

Раздел 4

План границ объекта

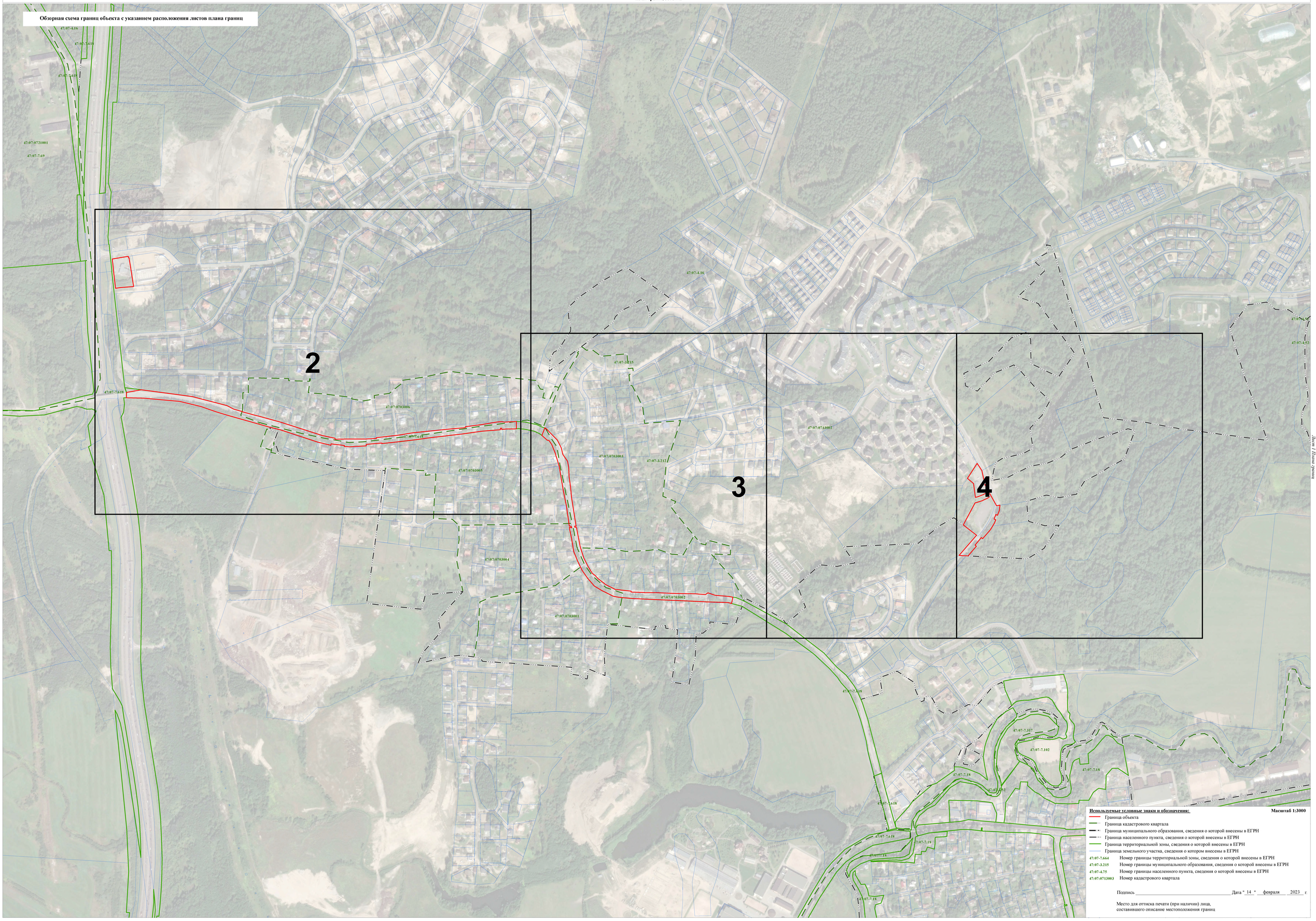

Раздел 4

План границ объекта

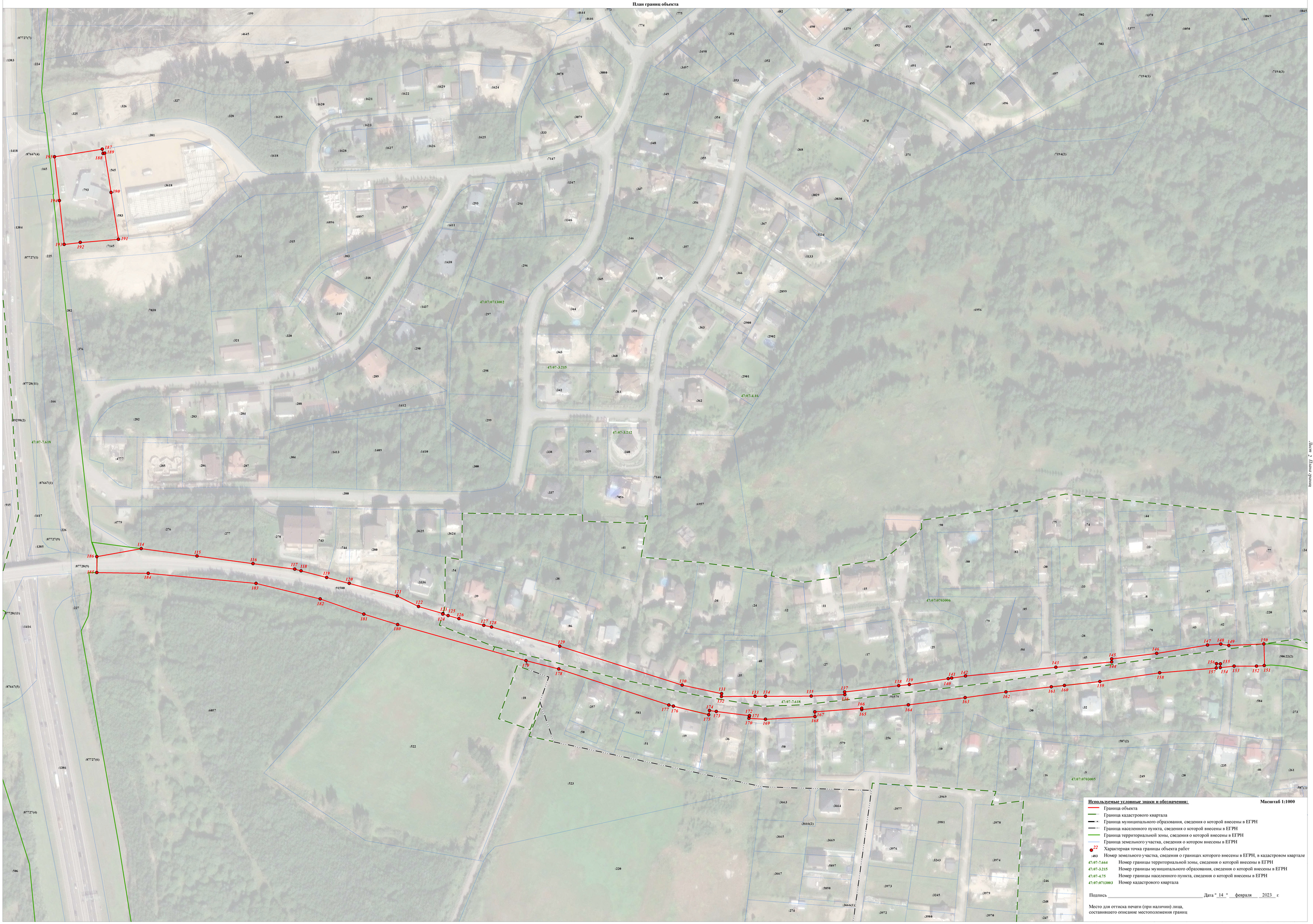

Используемые условные знаки и обозначения:

Масштаб 1:1000

- Граница объекта
- Граница кадастрового квартала
- Граница муниципального образования, сведения о которой внесены в ЕГРН
- Граница населенного пункта, сведения о которой внесены в ЕГРН
- Граница территориальной зоны, сведения о которой внесены в ЕГРН
- Граница земельного участка, сведения о котором внесены в ЕГРН
- 22 Характерная точка границы объекта работ
- :483 Номер земельного участка, сведения о границах которого внесены в ЕГРН, в кадастровом квартале
- 47:07-7.664 Номер границы территориальной зоны, сведения о которой внесены в ЕГРН
- 47:07-3.215 Номер границы муниципального образования, сведения о которой внесены в ЕГРН
- 47:07-4.75 Номер границы населенного пункта, сведения о которой внесены в ЕГРН
- 47:07:0713003 Номер кадастрового квартала

Подпись _____ Дата " 14 " февраля 2023 г.

Место для оттиска печати (при наличии) лица, составившего описание местоположения границ

Раздел 4

План границ объекта

Используемые условные знаки и обозначения:

Масштаб 1:1000

- Граница объекта
- Граница кадастрового квартала
- Граница муниципального образования, сведения о которой внесены в ЕГРН
- Граница населенного пункта, сведения о которой внесены в ЕГРН
- Граница территориальной зоны, сведения о которой внесены в ЕГРН
- Граница земельного участка, сведения о котором внесены в ЕГРН
- 22 Характерная точка границы объекта работ
- :483 Номер земельного участка, сведения о границах которого внесены в ЕГРН, в кадастровом квартале
- 47:07-7.664 Номер границы территориальной зоны, сведения о которой внесены в ЕГРН
- 47:07-3.215 Номер границы муниципального образования, сведения о которой внесены в ЕГРН
- 47:07-4.75 Номер границы населенного пункта, сведения о которой внесены в ЕГРН
- 47:07:0713003 Номер кадастрового квартала

Подпись _____ Дата " 14 " февраля 2023 г.

Место для оттиска печати (при наличии) лица,
составившего описание местоположения границ

Раздел 4

План границ объекта

Используемые условные знаки и обозначения:

Масштаб 1:1000

- Граница объекта
- Граница кадастрового квартала
- Граница муниципального образования, сведения о которой внесены в ЕГРН
- Граница населенного пункта, сведения о которой внесены в ЕГРН
- Граница территориальной зоны, сведения о которой внесены в ЕГРН
- Граница земельного участка, сведения о котором внесены в ЕГРН
- 22 — Характерная точка границы объекта работ
- :463 — Номер земельного участка, сведения о границах которого внесены в ЕГРН, в кадастровом квартале
- 47:07-7.664 — Номер границы территориальной зоны, сведения о которой внесены в ЕГРН
- 47:07-3.215 — Номер границы муниципального образования, сведения о которой внесены в ЕГРН
- 47:07-4.75 — Номер границы населенного пункта, сведения о которой внесены в ЕГРН
- 47:07:0713003 — Номер кадастрового квартала

Подпись _____ Дата "14" февраля 2023 г.

Место для оттиска печати (при наличии) лица, составившего описание местоположения границ

Лист 1 Планы границ

Текстовое описание местоположения границ населенных пунктов, территориальных зон		
Прохождение границы		Описание прохождения границы
от точки	до точки	
1	2	3
1	2	-
2	3	-
3	4	-
4	5	-
5	6	-
6	7	-
7	8	-
8	9	-
9	10	-
10	11	-
11	12	-
12	13	-
13	14	-
14	15	-
15	16	-
16	17	-
17	18	-
18	19	-
19	20	-
20	21	-
21	22	-
22	23	-
23	24	-
24	25	-
25	26	-
26	27	-
27	28	-
28	29	-
29	30	-
30	31	-
31	32	-
32	33	-
33	34	-
34	35	-
35	36	-
36	37	-
37	1	-

Текстовое описание местоположения границ населенных пунктов, территориальных зон		
Прохождение границы		Описание прохождения границы
от точки	до точки	
1	2	3
38	39	-
39	40	-
40	41	-
41	42	-
42	43	-
43	44	-
44	45	-
45	46	-
46	47	-
47	48	-
48	49	-
49	50	-
50	51	-
51	52	-
52	53	-
53	54	-
54	55	-
55	56	-
56	57	-
57	58	-
58	59	-
59	60	-
60	61	-
61	62	-
62	63	-
63	64	-
64	65	-
65	66	-
66	67	-
67	68	-
68	69	-
69	70	-
70	71	-
71	72	-
72	73	-
73	74	-
74	75	-

Текстовое описание местоположения границ населенных пунктов, территориальных зон		
Прохождение границы		Описание прохождения границы
от точки	до точки	
1	2	3
75	76	-
76	77	-
77	78	-
78	79	-
79	80	-
80	81	-
81	82	-
82	83	-
83	84	-
84	85	-
85	86	-
86	87	-
87	88	-
88	89	-
89	90	-
90	91	-
91	92	-
92	93	-
93	94	-
94	95	-
95	96	-
96	97	-
97	98	-
98	99	-
99	100	-
100	101	-
101	102	-
102	103	-
103	104	-
104	105	-
105	106	-
106	107	-
107	108	-
108	109	-
109	110	-
110	111	-
111	112	-

Текстовое описание местоположения границ населенных пунктов, территориальных зон		
Прохождение границы		Описание прохождения границы
от точки	до точки	
1	2	3
112	113	-
113	38	-
114	115	-
115	116	-
116	117	-
117	118	-
118	119	-
119	120	-
120	121	-
121	122	-
122	123	-
123	124	-
124	125	-
125	126	-
126	127	-
127	128	-
128	129	-
129	130	-
130	131	-
131	132	-
132	133	-
133	134	-
134	135	-
135	136	-
136	137	-
137	138	-
138	139	-
139	140	-
140	141	-
141	142	-
142	143	-
143	144	-
144	145	-
145	146	-
146	147	-
147	148	-
148	149	-

Текстовое описание местоположения границ населенных пунктов, территориальных зон		
Прохождение границы		Описание прохождения границы
от точки	до точки	
1	2	3
149	150	-
150	151	-
151	152	-
152	153	-
153	154	-
154	155	-
155	156	-
156	157	-
157	158	-
158	159	-
159	160	-
160	161	-
161	162	-
162	163	-
163	164	-
164	165	-
165	166	-
166	167	-
167	168	-
168	169	-
169	170	-
170	171	-
171	172	-
172	173	-
173	174	-
174	175	-
175	176	-
176	177	-
177	178	-
178	179	-
179	180	-
180	181	-
181	182	-
182	183	-
183	184	-
184	185	-
185	186	-

Текстовое описание местоположения границ населенных пунктов, территориальных зон

Прохождение границы		Описание прохождения границы
от точки	до точки	
1	2	3
186	114	-
187	188	-
188	189	-
189	190	-
190	191	-
191	192	-
192	193	-
193	194	-
194	195	-
195	187	-

ОПИСАНИЕ МЕСТОПОЛОЖЕНИЯ ГРАНИЦ

Зона зеленых насаждений общего пользования

(наименование объекта, местоположение границ которого описано (далее - объект))

Раздел 1

Сведения об объекте

№ п/п	Характеристики объекта	Описание характеристик
1	2	3
1.	Местоположение объекта	Ленинградская область, район Всеволожский, сельское поселение Бугровское
2.	Площадь объекта +/- величина погрешности определения площади (Р +/- Дельта Р)	38950 +/- 3454 м²
3.	Иные характеристики объекта	-

Раздел 2

Сведения о местоположении границ объекта

1. Система координат МСК 47 зона 2

2. Сведения о характерных точках границ объекта

Обозначение характерных точек границ	Координаты, м		Метод определения координат характерной точки	Средняя квадратическая погрешность положения характерной точки (Mt), м	Описание обозначения точки на местности (при наличии)
	X	Y			
1	2	3	4	5	6
1	457914.07	2220501.28	Картометрический метод	5.0	-
2	457907.82	2220500.40	Картометрический метод	5.0	-
3	457901.69	2220498.95	Картометрический метод	5.0	-
4	457895.71	2220496.93	Картометрический метод	5.0	-
5	457819.88	2220467.33	Картометрический метод	5.0	-
6	457811.40	2220463.65	Картометрический метод	5.0	-
7	457803.22	2220459.35	Картометрический метод	5.0	-
8	457795.38	2220454.44	Картометрический метод	5.0	-
9	457787.93	2220448.96	Картометрический метод	5.0	-
10	457780.91	2220442.94	Картометрический метод	5.0	-
11	457761.00	2220424.53	Картометрический метод	5.0	-
12	457687.67	2220400.78	Картометрический метод	5.0	-
13	457718.91	2220395.83	Картометрический метод	5.0	-
14	457733.26	2220387.22	Картометрический метод	5.0	-
15	457748.92	2220382.05	Картометрический метод	5.0	-
16	457762.59	2220373.43	Картометрический метод	5.0	-
17	457767.38	2220361.89	Картометрический метод	5.0	-
18	457757.13	2220347.85	Картометрический метод	5.0	-
19	457720.36	2220324.10	Картометрический метод	5.0	-
20	457678.89	2220303.81	Картометрический метод	5.0	-
21	457655.64	2220294.42	Картометрический метод	5.0	-
22	457791.32	2220321.97	Картометрический метод	5.0	-

2. Сведения о характерных точках границ объекта					
Обозначение характерных точек границ	**Координаты, м**		**Метод определения координат характерной точки**	**Средняя квадратическая погрешность положения характерной точки (Mt), м**	**Описание обозначения точки на местности (при наличии)**
	X	**Y**			
1	**2**	**3**	**4**	**5**	**6**
23	457889.03	2220341.74	Картометрический метод	5.0	-
24	457902.79	2220343.73	Картометрический метод	5.0	-
25	457916.41	2220346.49	Картометрический метод	5.0	-
26	457929.85	2220350.00	Картометрический метод	5.0	-
27	457941.87	2220353.83	Картометрический метод	5.0	-
28	457953.68	2220358.26	Картометрический метод	5.0	-
29	457959.57	2220361.05	Картометрический метод	5.0	-
30	457965.11	2220364.48	Картометрический метод	5.0	-
31	457970.23	2220368.52	Картометрический метод	5.0	-
32	457974.85	2220373.11	Картометрический метод	5.0	-
33	457978.93	2220378.20	Картометрический метод	5.0	-
34	457982.40	2220383.71	Картометрический метод	5.0	-
35	457985.23	2220389.58	Картометрический метод	5.0	-
36	457987.38	2220395.74	Картометрический метод	5.0	-
37	457988.81	2220402.10	Картометрический метод	5.0	-
38	457989.51	2220408.58	Картометрический метод	5.0	-
39	457989.48	2220415.09	Картометрический метод	5.0	-
40	457988.06	2220437.95	Картометрический метод	5.0	-
41	457987.22	2220445.20	Картометрический метод	5.0	-
42	457985.60	2220452.33	Картометрический метод	5.0	-
43	457983.22	2220459.24	Картометрический метод	5.0	-
44	457980.12	2220465.85	Картометрический метод	5.0	-
45	457976.32	2220472.09	Картометрический метод	5.0	-
46	457971.87	2220477.89	Картометрический метод	5.0	-
47	457966.82	2220483.17	Картометрический метод	5.0	-

2. Сведения о характерных точках границ объекта					
Обозначение характерных точек границ	**Координаты, м**		**Метод определения координат характерной точки**	**Средняя квадратическая погрешность положения характерной точки (Mt), м**	**Описание обозначения точки на местности (при наличии)**
	X	**Y**			
1	**2**	**3**	**4**	**5**	**6**
48	457961.24	2220487.88	Картометрический метод	5.0	-
49	457955.18	2220491.96	Картометрический метод	5.0	-
50	457948.71	2220495.37	Картометрический метод	5.0	-
51	457941.92	2220498.06	Картометрический метод	5.0	-
52	457934.88	2220500.00	Картометрический метод	5.0	-
53	457927.67	2220501.18	Картометрический метод	5.0	-
54	457920.37	2220501.57	Картометрический метод	5.0	-
1	457914.07	2220501.28	Картометрический метод	5.0	-
55	456436.21	2219866.74	Картометрический метод	5.0	-
56	456355.39	2219858.51	Картометрический метод	5.0	-
57	456355.33	2219845.40	Картометрический метод	5.0	-
58	456356.53	2219821.80	Картометрический метод	5.0	-
59	456362.23	2219822.16	Картометрический метод	5.0	-
60	456400.24	2219824.70	Картометрический метод	5.0	-
61	456417.73	2219825.86	Картометрический метод	5.0	-
62	456440.14	2219826.99	Картометрический метод	5.0	-
55	456436.21	2219866.74	Картометрический метод	5.0	-
63	456179.97	2219871.57	Картометрический метод	5.0	-
64	456136.69	2219869.86	Картометрический метод	5.0	-
65	456126.56	2219861.31	Картометрический метод	5.0	-
66	456126.72	2219853.01	Картометрический метод	5.0	-
67	456129.70	2219827.15	Картометрический метод	5.0	-
68	456140.85	2219831.57	Картометрический метод	5.0	-
69	456166.78	2219837.76	Картометрический метод	5.0	-
70	456165.88	2219834.20	Картометрический метод	5.0	-

2. Сведения о характерных точках границ объекта

Обозначение характерных точек границ	Координаты, м		Метод определения координат характерной точки	Средняя квадратическая погрешность положения характерной точки (Mt), м	Описание обозначения точки на местности (при наличии)
	X	Y			
1	2	3	4	5	6
71	456170.48	2219835.47	Картометрический метод	5.0	-
72	456174.98	2219836.69	Картометрический метод	5.0	-
73	456177.38	2219855.91	Картометрический метод	5.0	-
63	456179.97	2219871.57	Картометрический метод	5.0	-

3. Сведения о характерных точках части (частей) границы объекта

Обозначение характерных точек части границы	Координаты, м		Метод определения координат характерной точки	Средняя квадратическая погрешность положения характерной точки (Mt), м	Описание обозначения точки на местности (при наличии)
	X	Y			
1	2	3	4	5	6
-	-	-	-	-	-

Раздел 3

Сведения о местоположении измененных (уточненных) границ объекта

1. Система координат -

2. Сведения о характерных точках границ объекта

Обозначение характерных точек границ	Существующие координаты, м		Измененные (уточненные) координаты, м		Метод определения координат характерной точки	Средняя квадратическая погрешность положения характерной точки (Mt), м	Описание обозначения точки на местности (при наличии)
	X	Y	X	Y			
1	2	3	4	5	6	7	8
-	-	-	-	-	-	-	

3. Сведения о характерных точках части (частей) границы объекта

Обозначение характерных точек части границы	Существующие координаты, м		Измененные (уточненные) координаты, м		Метод определения координат характерной точки	Средняя квадратическая погрешность положения характерной точки (Mt), м	Описание обозначения точки на местности (при наличии)
	X	Y	X	Y			
1	2	3	4	5	6	7	8
-	-	-	-	-	-	-	

Раздел 4

План границ объекта

Обзорная схема границ объекта с указанием расположения листов плана границ

47:07:0484002

2

47:07-3.212

47:07:0713002

47:07-4.16

47:07:0703006

47:07-3.215

47:07:0703003

47:07:0703005

3

47:07:0703004

47:07-7.618

47:07:0703002

47:07:0703001

47:07-7.618

Лист 1 Схема границ

Используемые условные знаки и обозначения:

Масштаб 1:2000

- Граница объекта
- Граница кадастрового квартала
- Граница муниципального образования, сведения о которой внесены в ЕГРН
- Граница населенного пункта, сведения о которой внесены в ЕГРН
- Граница территориальной зоны, сведения о которой внесены в ЕГРН
- Граница земельного участка, сведения о котором внесены в ЕГРН

47:07-7.664 Номер границы территориальной зоны, сведения о которой внесены в ЕГРН

47:07-3.215 Номер границы муниципального образования, сведения о которой внесены в ЕГРН

47:07-4.75 Номер границы населенного пункта, сведения о которой внесены в ЕГРН

47:07:0713003 Номер кадастрового квартала

Подпись _____ Дата " 14 " февраля 2023 г.

Место для оттиска печати (при наличии) лица,
составившего описание местоположения границ

Раздел 4

План границ объекта

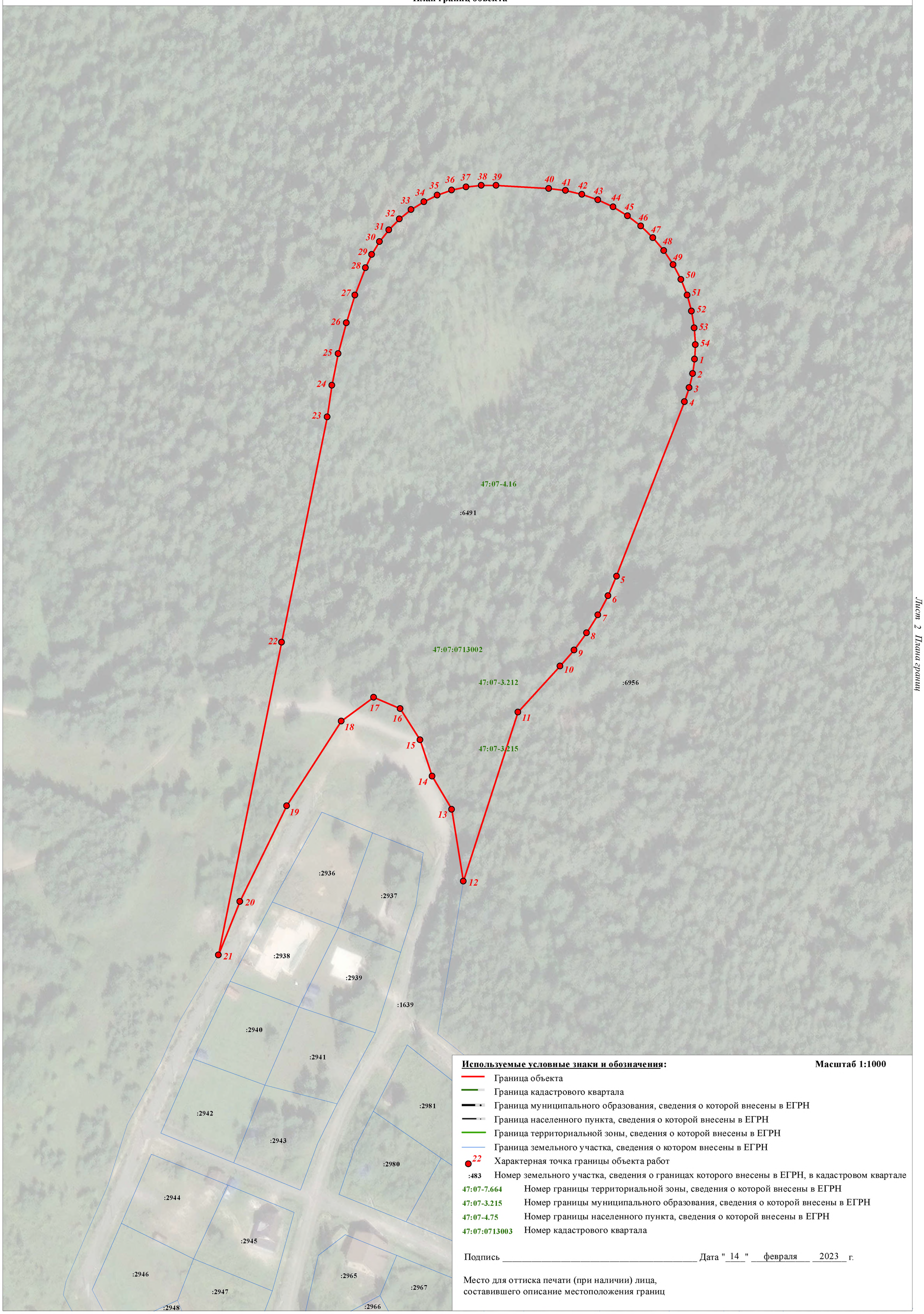

Используемые условные знаки и обозначения: **Масштаб 1:1000**

Граница объекта

Граница кадастрового квартала

Граница муниципального образования, сведения о которой внесены в ЕГРН

Граница населенного пункта, сведения о которой внесены в ЕГРН

Граница территориальной зоны, сведения о которой внесены в ЕГРН

Граница земельного участка, сведения о котором внесены в ЕГРН

22 Характерная точка границы объекта работ

:483 Номер земельного участка, сведения о границах которого внесены в ЕГРН, в кадастровом квартале

47:07-7.664 Номер границы территориальной зоны, сведения о которой внесены в ЕГРН

47:07-3.215 Номер границы муниципального образования, сведения о которой внесены в ЕГРН

47:07-4.75 Номер границы населенного пункта, сведения о которой внесены в ЕГРН

47:07:0713003 Номер кадастрового квартала

Подпись _____ Дата "14" февраля 2023 г.

Место для оттиска печати (при наличии) лица,
составившего описание местоположения границ

Лист 2 План границ

Раздел 4

План границ объекта

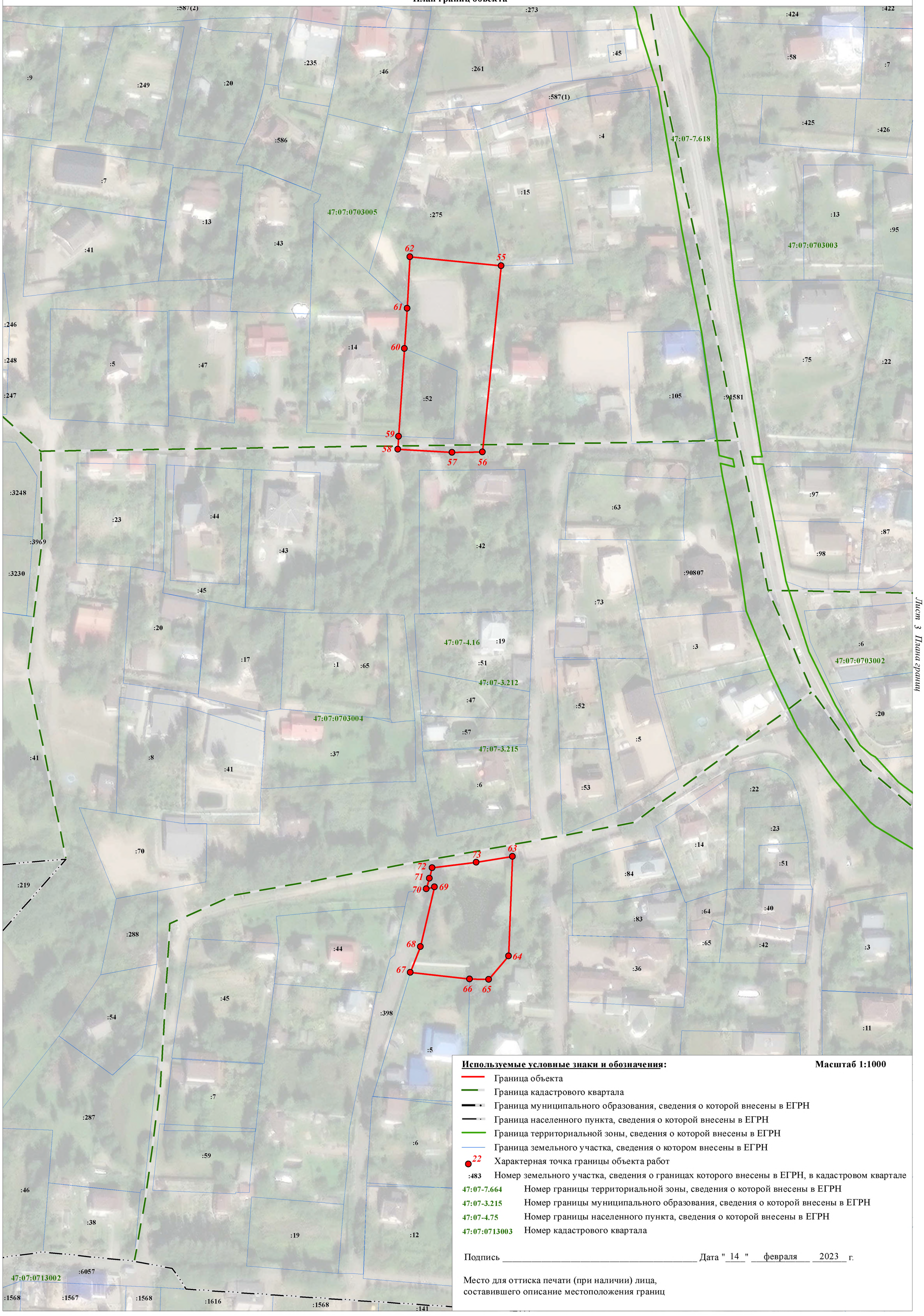

Используемые условные знаки и обозначения: **Масштаб 1:1000**

- Граница объекта
- Граница кадастрового квартала
- Граница муниципального образования, сведения о которой внесены в ЕГРН
- Граница населенного пункта, сведения о которой внесены в ЕГРН
- Граница территориальной зоны, сведения о которой внесены в ЕГРН
- Граница земельного участка, сведения о котором внесены в ЕГРН
- 22 Характерная точка границы объекта работ
- :483 Номер земельного участка, сведения о границах которого внесены в ЕГРН, в кадастровом квартале
- 47:07-7.664 Номер границы территориальной зоны, сведения о которой внесены в ЕГРН
- 47:07-3.215 Номер границы муниципального образования, сведения о которой внесены в ЕГРН
- 47:07-4.75 Номер границы населенного пункта, сведения о которой внесены в ЕГРН
- 47:07:0713003 Номер кадастрового квартала

Подпись _____ Дата "14" февраля 2023 г.

Место для оттиска печати (при наличии) лица,
составившего описание местоположения границ

Лист 3 План границ

Текстовое описание местоположения границ населенных пунктов, территориальных зон		
Прохождение границы		Описание прохождения границы
от точки	до точки	
1	2	3
1	2	-
2	3	-
3	4	-
4	5	-
5	6	-
6	7	-
7	8	-
8	9	-
9	10	-
10	11	-
11	12	-
12	13	-
13	14	-
14	15	-
15	16	-
16	17	-
17	18	-
18	19	-
19	20	-
20	21	-
21	22	-
22	23	-
23	24	-
24	25	-
25	26	-
26	27	-
27	28	-
28	29	-
29	30	-
30	31	-
31	32	-
32	33	-
33	34	-
34	35	-
35	36	-
36	37	-
37	38	-

Текстовое описание местоположения границ населенных пунктов, территориальных зон		
Прохождение границы		Описание прохождения границы
от точки	до точки	
1	2	3
38	39	-
39	40	-
40	41	-
41	42	-
42	43	-
43	44	-
44	45	-
45	46	-
46	47	-
47	48	-
48	49	-
49	50	-
50	51	-
51	52	-
52	53	-
53	54	-
54	1	-
55	56	-
56	57	-
57	58	-
58	59	-
59	60	-
60	61	-
61	62	-
62	55	-
63	64	-
64	65	-
65	66	-
66	67	-
67	68	-
68	69	-
69	70	-
70	71	-
71	72	-
72	73	-
73	63	-

ОПИСАНИЕ МЕСТОПОЛОЖЕНИЯ ГРАНИЦ

Зона отдыха, занятий спортом

(наименование объекта, местоположение границ которого описано (далее - объект))

Раздел 1

Сведения об объекте

№ п/п	Характеристики объекта	Описание характеристик
1	2	3
1.	Местоположение объекта	Ленинградская область, район Всеволожский, сельское поселение Бугровское
2.	Площадь объекта +/- величина погрешности определения площади (Р +/- Дельта Р)	451701 +/- 11762 м²
3.	Иные характеристики объекта	-

Раздел 2

Сведения о местоположении границ объекта

1. Система координат МСК 47 зона 2

2. Сведения о характерных точках границ объекта

Обозначение характерных точек границ	Координаты, м		Метод определения координат характерной точки	Средняя квадратическая погрешность положения характерной точки (Mt), м	Описание обозначения точки на местности (при наличии)
	X	Y			
1	2	3	4	5	6
1	457858.23	2220730.16	Картометрический метод	5.0	-
2	457668.80	2221109.33	Картометрический метод	5.0	-
3	457403.18	2220853.96	Картометрический метод	5.0	-
4	457295.57	2220817.39	Картометрический метод	5.0	-
5	457255.37	2220778.07	Картометрический метод	5.0	-
6	457224.57	2220737.79	Картометрический метод	5.0	-
7	457205.20	2220717.13	Картометрический метод	5.0	-
8	457146.57	2220654.58	Картометрический метод	5.0	-
9	457217.68	2220530.23	Картометрический метод	5.0	-
10	457244.24	2220459.59	Картометрический метод	5.0	-
11	457234.41	2220499.20	Картометрический метод	5.0	-
12	457293.68	2220521.83	Картометрический метод	5.0	-
13	457466.91	2220582.57	Картометрический метод	5.0	-
1	457858.23	2220730.16	Картометрический метод	5.0	-
14	457815.13	2219268.83	Картометрический метод	5.0	-
15	457798.25	2219268.95	Картометрический метод	5.0	-
16	457779.24	2219269.09	Картометрический метод	5.0	-
17	457796.10	2219243.45	Картометрический метод	5.0	-
18	457801.36	2219224.60	Картометрический метод	5.0	-
19	457800.31	2219201.66	Картометрический метод	5.0	-
20	457797.53	2219192.22	Картометрический метод	5.0	-
21	457789.16	2219169.44	Картометрический метод	5.0	-

2. Сведения о характерных точках границ объекта					
Обозначение характерных точек границ	**Координаты, м**		**Метод определения координат характерной точки**	**Средняя квадратическая погрешность положения характерной точки (Mt), м**	**Описание обозначения точки на местности (при наличии)**
	X	**Y**			
1	**2**	**3**	**4**	**5**	**6**
22	457784.38	2219147.77	Картометрический метод	5.0	-
23	457785.55	2219125.60	Картометрический метод	5.0	-
24	457818.85	2218957.43	Картометрический метод	5.0	-
25	457827.49	2218930.88	Картометрический метод	5.0	-
26	457832.54	2218924.83	Картометрический метод	5.0	-
27	457844.64	2218940.21	Картометрический метод	5.0	-
28	457859.90	2218959.62	Картометрический метод	5.0	-
29	457864.11	2218968.85	Картометрический метод	5.0	-
30	457875.61	2218994.09	Картометрический метод	5.0	-
31	457884.57	2219021.00	Картометрический метод	5.0	-
32	457889.82	2219036.78	Картометрический метод	5.0	-
33	457894.78	2219057.50	Картометрический метод	5.0	-
34	457895.26	2219059.51	Картометрический метод	5.0	-
35	457893.10	2219073.87	Картометрический метод	5.0	-
36	457884.57	2219088.20	Картометрический метод	5.0	-
37	457866.73	2219117.09	Картометрический метод	5.0	-
38	457862.55	2219123.85	Картометрический метод	5.0	-
39	457861.35	2219148.13	Картометрический метод	5.0	-
40	457860.14	2219172.40	Картометрический метод	5.0	-
41	457855.35	2219180.45	Картометрический метод	5.0	-
42	457845.93	2219190.00	Картометрический метод	5.0	-
43	457831.86	2219198.52	Картометрический метод	5.0	-
44	457820.30	2219204.46	Картометрический метод	5.0	-
45	457816.51	2219204.73	Картометрический метод	5.0	-
14	457815.13	2219268.83	Картометрический метод	5.0	-

2. Сведения о характерных точках границ объекта					
Обозначение характерных точек границ	**Координаты, м**		**Метод определения координат характерной точки**	**Средняя квадратическая погрешность положения характерной точки (Mt), м**	**Описание обозначения точки на местности (при наличии)**
	X	**Y**			
1	**2**	**3**	**4**	**5**	**6**
46	457816.27	2222026.89	Картометрический метод	5.0	-
47	457729.47	2221877.00	Картометрический метод	5.0	-
48	457713.27	2221797.95	Картометрический метод	5.0	-
49	457721.10	2221764.69	Картометрический метод	5.0	-
50	457814.83	2221857.31	Картометрический метод	5.0	-
51	457865.91	2221800.58	Картометрический метод	5.0	-
52	457758.72	2221692.30	Картометрический метод	5.0	-
53	457843.32	2221549.70	Картометрический метод	5.0	-
54	457806.59	2221512.78	Картометрический метод	5.0	-
55	457777.43	2221522.20	Картометрический метод	5.0	-
56	457722.97	2221503.11	Картометрический метод	5.0	-
57	457674.66	2221501.74	Картометрический метод	5.0	-
58	457628.87	2221514.01	Картометрический метод	5.0	-
59	457598.13	2221521.73	Картометрический метод	5.0	-
60	457560.61	2221527.32	Картометрический метод	5.0	-
61	457521.86	2221522.69	Картометрический метод	5.0	-
62	457488.31	2221536.49	Картометрический метод	5.0	-
63	457469.44	2221537.86	Картометрический метод	5.0	-
64	457465.05	2221513.38	Картометрический метод	5.0	-
65	457462.48	2221503.88	Картометрический метод	5.0	-
66	457421.83	2221503.96	Картометрический метод	5.0	-
67	457379.64	2221442.69	Картометрический метод	5.0	-
68	457333.47	2221447.56	Картометрический метод	5.0	-
69	457331.46	2221511.04	Картометрический метод	5.0	-
70	457326.13	2221638.98	Картометрический метод	5.0	-

2. Сведения о характерных точках границ объекта					
Обозначение характерных точек границ	**Координаты, м**		**Метод определения координат характерной точки**	**Средняя квадратическая погрешность положения характерной точки (Mt), м**	**Описание обозначения точки на местности (при наличии)**
	X	**Y**			
1	**2**	**3**	**4**	**5**	**6**
71	457322.27	2221637.49	Картометрический метод	5.0	-
72	457312.92	2221633.82	Картометрический метод	5.0	-
73	457296.11	2221625.45	Картометрический метод	5.0	-
74	457286.71	2221618.55	Картометрический метод	5.0	-
75	457275.23	2221616.33	Картометрический метод	5.0	-
76	457262.42	2221612.11	Картометрический метод	5.0	-
77	457247.09	2221594.96	Картометрический метод	5.0	-
78	457242.38	2221583.68	Картометрический метод	5.0	-
79	457240.53	2221579.25	Картометрический метод	5.0	-
80	457239.24	2221575.19	Картометрический метод	5.0	-
81	457249.47	2221570.61	Картометрический метод	5.0	-
82	457255.59	2221569.34	Картометрический метод	5.0	-
83	457267.08	2221570.18	Картометрический метод	5.0	-
84	457265.24	2221557.27	Картометрический метод	5.0	-
85	457268.85	2221541.75	Картометрический метод	5.0	-
86	457268.78	2221539.61	Картометрический метод	5.0	-
87	457268.37	2221528.16	Картометрический метод	5.0	-
88	457268.44	2221523.52	Картометрический метод	5.0	-
89	457268.56	2221514.64	Картометрический метод	5.0	-
90	457266.23	2221508.28	Картометрический метод	5.0	-
91	457228.80	2221406.33	Картометрический метод	5.0	-
92	457221.54	2221393.38	Картометрический метод	5.0	-
93	457220.27	2221386.55	Картометрический метод	5.0	-
94	457220.42	2221376.42	Картометрический метод	5.0	-
95	457221.25	2221365.59	Картометрический метод	5.0	-

2. Сведения о характерных точках границ объекта

Обозначение характерных точек границ	Координаты, м		Метод определения координат характерной точки	Средняя квадратическая погрешность положения характерной точки (Mt), м	Описание обозначения точки на местности (при наличии)
	X	Y			
1	2	3	4	5	6
96	457212.58	2221355.97	Картометрический метод	5.0	-
97	457199.71	2221328.74	Картометрический метод	5.0	-
98	457784.07	2221382.31	Картометрический метод	5.0	-
99	458169.15	2221404.29	Картометрический метод	5.0	-
100	458189.43	2221596.29	Картометрический метод	5.0	-
101	458190.53	2221616.46	Картометрический метод	5.0	-
102	458037.58	2221637.67	Картометрический метод	5.0	-
103	457893.89	2221657.30	Картометрический метод	5.0	-
104	457898.95	2221728.44	Картометрический метод	5.0	-
105	457903.96	2221799.01	Картометрический метод	5.0	-
106	457908.95	2221869.28	Картометрический метод	5.0	-
107	457913.94	2221939.45	Картометрический метод	5.0	-
108	457918.62	2222008.61	Картометрический метод	5.0	-
109	457863.17	2222020.22	Картометрический метод	5.0	-
110	457846.62	2222023.69	Картометрический метод	5.0	-
46	457816.27	2222026.89	Картометрический метод	5.0	-

3. Сведения о характерных точках части (частей) границы объекта

Обозначение характерных точек части границы	Координаты, м		Метод определения координат характерной точки	Средняя квадратическая погрешность положения характерной точки (Mt), м	Описание обозначения точки на местности (при наличии)
	X	Y			
1	2	3	4	5	6
-	-	-	-	-	-

Раздел 3

Сведения о местоположении измененных (уточненных) границ объекта

1. Система координат -

2. Сведения о характерных точках границ объекта

Обозначение характерных точек границ	Существующие координаты, м		Измененные (уточненные) координаты, м		Метод определения координат характерной точки	Средняя квадратическая погрешность положения характерной точки (Mt), м	Описание обозначения точки на местности (при наличии)
	X	Y	X	Y			
1	2	3	4	5	6	7	8
-	-	-	-	-	-	-	

3. Сведения о характерных точках части (частей) границы объекта

Обозначение характерных точек части границы	Существующие координаты, м		Измененные (уточненные) координаты, м		Метод определения координат характерной точки	Средняя квадратическая погрешность положения характерной точки (Mt), м	Описание обозначения точки на местности (при наличии)
	X	Y	X	Y			
1	2	3	4	5	6	7	8
-	-	-	-	-	-	-	

Раздел 4

План границ объекта

Обзорная схема границ объекта с указанием расположения листов плана границ

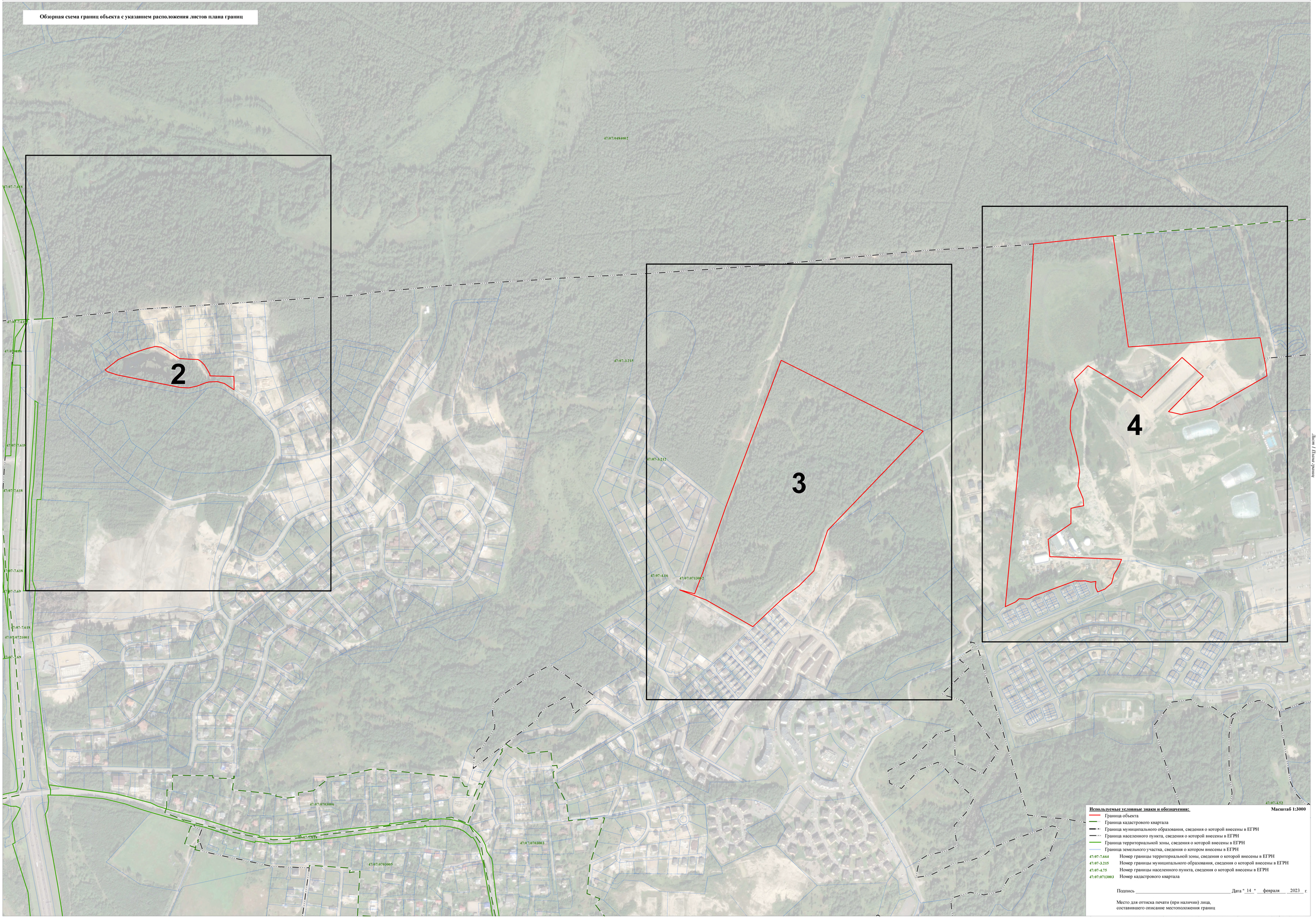

Используемые условные знаки и обозначения:

Масштаб 1:3000

- Граница объекта
- Граница кадастрового квартала
- Граница муниципального образования, сведения о которой внесены в ЕГРН
- Граница населенного пункта, сведения о которой внесены в ЕГРН
- Граница территориальной зоны, сведения о которой внесены в ЕГРН
- Граница земельного участка, сведения о котором внесены в ЕГРН

47:07:7.664 Номер границы территориальной зоны, сведения о которой внесены в ЕГРН

47:07:3.215 Номер границы муниципального образования, сведения о которой внесены в ЕГРН

47:07:4.75 Номер границы населенного пункта, сведения о которой внесены в ЕГРН

47:07:0713003 Номер кадастрового квартала

Подпись _____ Дата " 14 " февраля 2023 г.

Место для оттиска печати (при наличии) лица,
составившего описание местоположения границ

Лист 1 План границ

Раздел 4

План границ объекта

:18791(34)
47:07:0484002
:87728(6)
:38(1)
:92718(5)
47:07-7.618
:87728(10)
:1414
:1452
:39298(1)
:87667(3)
:39298(2)
:1415
:3376
:87728(7)
:3417
:3413
:39298(2)
:3226(2)
:3412
:193
:19
:3226(4)
:199
:3377
:7175
:7174
:7176
:7168
:7169
:7170
:7177
:7172
:7178
:7179
:7167
:7171
:7166
:7165
:7180
:7124
:7128
:7125
:7127
:7173
:7126
:7121
:7123
:7104
:7105
:7106
:7115
:7116
:7114
:7117
:7113
:7118
:7111
:7119
:7122
:7107
:7108
:7109
:7110
:4049
:4050
:4051
:4053
:4052
:6469
:6470
:6615
:6621
:6620
:4035
:4036
:4037
:4038
:4039
:4042
:4040
:4041
:3382
:3409
47:07-3.212
:3408
:3373
:3410
:3396
:7249
:7248
:7247
:7246
:7250
:7244
:7251
:7252
:7253
:7245
:7258
:3387
:5854
:5853
:3389
:5852
:3395
:3390
:3406
:3394
:3575
:3392
:3393
:3574
:7067
:3407
:761
:760
:759
:758
:5975
:5974
:754
:7278
:7276
:6532
:7279
:7277
:6531
:6951
:769
:5983
:6530
:6952
:5982
:3464
:5981
:784
:757
:745
:762
:5980
:753
:781
:4644
:782
:5291
:5292
:749
:775
:773
:4646
:4643
:3405
:3418
:3414
47:07:0713002
47:07-3.215
:3415
:3416
47:07-4.16
:3420
:3411
:4642
:3421
:3419
:4645
:87727(7)
:87728(7)
:87728(10)
47:07-7.618
:7104
:7105
:7106
:7107
:7108
:7109
:7110
:7111
:7113
:7114
:7115
:7116
:7117
:7118
:7119
:7121
:7122
:7123
:7124
:7125
:7126
:7127
:7128
:7167
:7168
:7169
:7170
:7171
:7172
:7173
:7174
:7175
:7176
:7177
:7178
:7179
:7180
:3382
:3409

Раздел 4

План границ объекта

Используемые условные знаки и обозначения:

Масштаб 1:1000

- Граница объекта
- Граница кадастрового квартала
- Граница муниципального образования, сведения о которой внесены в ЕГРН
- Граница населенного пункта, сведения о которой внесены в ЕГРН
- Граница территориальной зоны, сведения о которой внесены в ЕГРН
- Граница земельного участка, сведения о котором внесены в ЕГРН
- 22 Характерная точка границы объекта работ
- :483 Номер земельного участка, сведения о границах которого внесены в ЕГРН, в кадастровом квартале
- 47:07-7.664 Номер границы территориальной зоны, сведения о которой внесены в ЕГРН
- 47:07-3.215 Номер границы муниципального образования, сведения о которой внесены в ЕГРН
- 47:07-4.75 Номер границы населенного пункта, сведения о которой внесены в ЕГРН
- 47:07:0713003 Номер кадастрового квартала

Подпись _____ Дата "14" февраля 2023 г.

Место для оттиска печати (при наличии) лица,
составившего описание местоположения границ

Раздел 4

План границ объекта

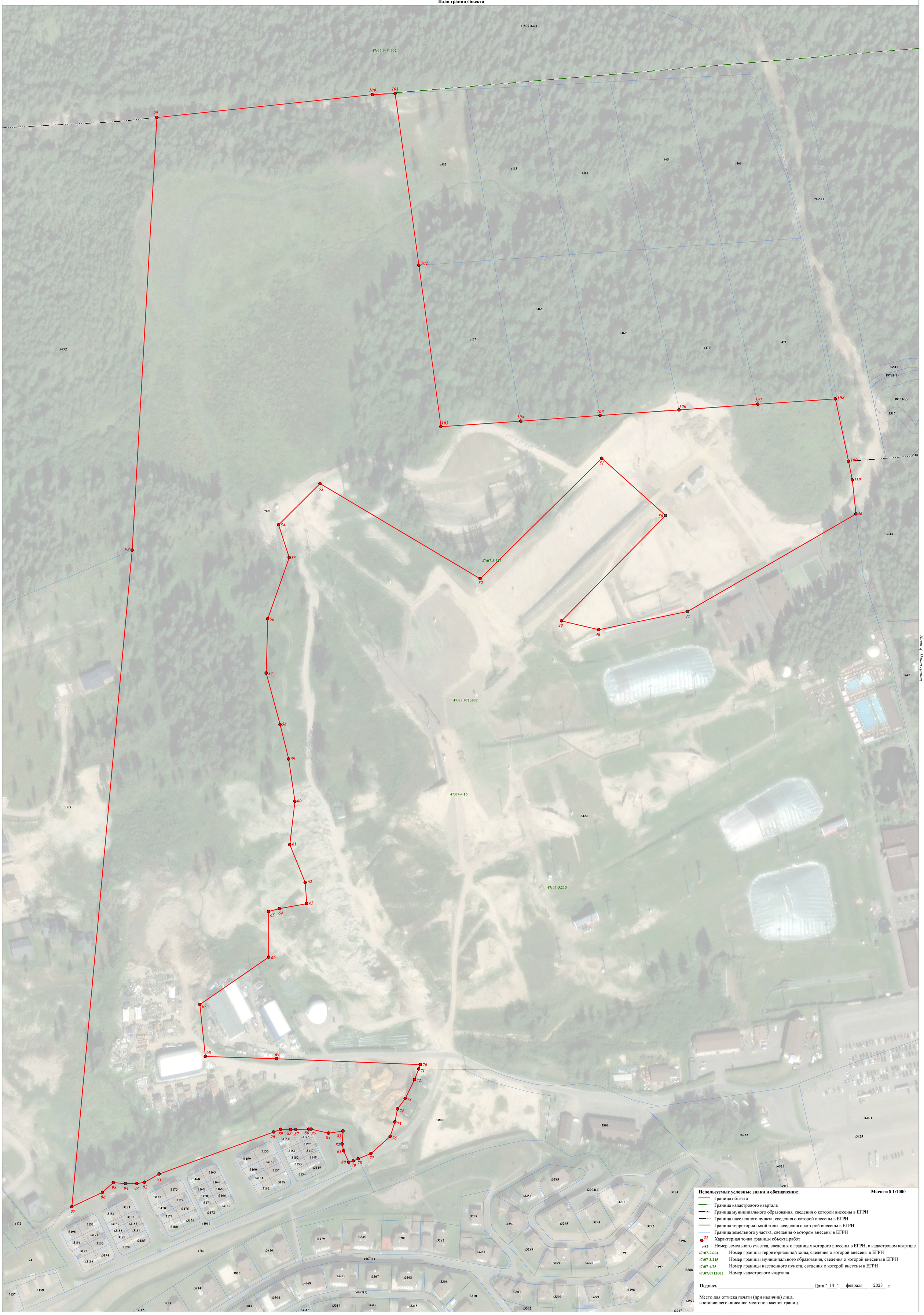

Текстовое описание местоположения границ населенных пунктов, территориальных зон		
Прохождение границы		Описание прохождения границы
от точки	до точки	
1	2	3
1	2	-
2	3	-
3	4	-
4	5	-
5	6	-
6	7	-
7	8	-
8	9	-
9	10	-
10	11	-
11	12	-
12	13	-
13	1	-
14	15	-
15	16	-
16	17	-
17	18	-
18	19	-
19	20	-
20	21	-
21	22	-
22	23	-
23	24	-
24	25	-
25	26	-
26	27	-
27	28	-
28	29	-
29	30	-
30	31	-
31	32	-
32	33	-
33	34	-
34	35	-
35	36	-
36	37	-
37	38	-

Текстовое описание местоположения границ населенных пунктов, территориальных зон		
Прохождение границы		Описание прохождения границы
от точки	до точки	
1	2	3
38	39	-
39	40	-
40	41	-
41	42	-
42	43	-
43	44	-
44	45	-
45	14	-
46	47	-
47	48	-
48	49	-
49	50	-
50	51	-
51	52	-
52	53	-
53	54	-
54	55	-
55	56	-
56	57	-
57	58	-
58	59	-
59	60	-
60	61	-
61	62	-
62	63	-
63	64	-
64	65	-
65	66	-
66	67	-
67	68	-
68	69	-
69	70	-
70	71	-
71	72	-
72	73	-
73	74	-
74	75	-

Текстовое описание местоположения границ населенных пунктов, территориальных зон		
Прохождение границы		Описание прохождения границы
от точки	до точки	
1	2	3
75	76	-
76	77	-
77	78	-
78	79	-
79	80	-
80	81	-
81	82	-
82	83	-
83	84	-
84	85	-
85	86	-
86	87	-
87	88	-
88	89	-
89	90	-
90	91	-
91	92	-
92	93	-
93	94	-
94	95	-
95	96	-
96	97	-
97	98	-
98	99	-
99	100	-
100	101	-
101	102	-
102	103	-
103	104	-
104	105	-
105	106	-
106	107	-
107	108	-
108	109	-
109	110	-
110	46	-

ОПИСАНИЕ МЕСТОПОЛОЖЕНИЯ ГРАНИЦ

Зона ведения садоводства

(наименование объекта, местоположение границ которого описано (далее - объект))

Раздел 1

Сведения об объекте

№ п/п	Характеристики объекта	Описание характеристик
1	2	3
1.	Местоположение объекта	Ленинградская область, район Всеволожский, сельское поселение Бугровское
2.	Площадь объекта +/- величина погрешности определения площади (Р +/- Дельта Р)	107027 +/- 5725 м²
3.	Иные характеристики объекта	-

Раздел 2

Сведения о местоположении границ объекта

1. Система координат МСК 47 зона 2

2. Сведения о характерных точках границ объекта

Обозначение характерных точек границ	Координаты, м		Метод определения координат характерной точки	Средняя квадратическая погрешность положения характерной точки (Mt), м	Описание обозначения точки на местности (при наличии)
	X	Y			
1	2	3	4	5	6
1	457293.68	2220521.83	Картометрический метод	5.0	-
2	457234.41	2220499.20	Картометрический метод	5.0	-
3	457244.24	2220459.59	Картометрический метод	5.0	-
4	457248.36	2220453.86	Картометрический метод	5.0	-
5	457252.53	2220447.80	Картометрический метод	5.0	-
6	457249.35	2220445.24	Картометрический метод	5.0	-
7	457241.84	2220439.16	Картометрический метод	5.0	-
8	457241.72	2220439.07	Картометрический метод	5.0	-
9	457216.46	2220418.61	Картометрический метод	5.0	-
10	457194.38	2220400.72	Картометрический метод	5.0	-
11	457164.93	2220376.86	Картометрический метод	5.0	-
12	457179.93	2220354.80	Картометрический метод	5.0	-
13	457198.87	2220326.90	Картометрический метод	5.0	-
14	457202.88	2220321.00	Картометрический метод	5.0	-
15	457233.80	2220362.35	Картометрический метод	5.0	-
16	457483.78	2220240.67	Картометрический метод	5.0	-
17	457488.70	2220237.78	Картометрический метод	5.0	-
18	457508.33	2220227.09	Картометрический метод	5.0	-
19	457514.12	2220228.18	Картометрический метод	5.0	-
20	457533.71	2220236.75	Картометрический метод	5.0	-
21	457555.61	2220246.35	Картометрический метод	5.0	-
22	457582.17	2220254.86	Картометрический метод	5.0	-

2. Сведения о характерных точках границ объекта

Обозначение характерных точек границ	Координаты, м		Метод определения координат характерной точки	Средняя квадратическая погрешность положения характерной точки (Mt), м	Описание обозначения точки на местности (при наличии)
	X	Y			
1	2	3	4	5	6
23	457608.64	2220269.17	Картометрический метод	5.0	-
24	457627.07	2220277.52	Картометрический метод	5.0	-
25	457655.64	2220294.42	Картометрический метод	5.0	-
26	457678.89	2220303.81	Картометрический метод	5.0	-
27	457720.36	2220324.10	Картометрический метод	5.0	-
28	457757.13	2220347.85	Картометрический метод	5.0	-
29	457767.38	2220361.89	Картометрический метод	5.0	-
30	457762.59	2220373.43	Картометрический метод	5.0	-
31	457748.92	2220382.05	Картометрический метод	5.0	-
32	457733.26	2220387.22	Картометрический метод	5.0	-
33	457718.91	2220395.83	Картометрический метод	5.0	-
34	457687.67	2220400.78	Картометрический метод	5.0	-
35	457621.44	2220389.70	Картометрический метод	5.0	-
36	457494.52	2220548.11	Картометрический метод	5.0	-
37	457466.91	2220582.57	Картометрический метод	5.0	-
1	457293.68	2220521.83	Картометрический метод	5.0	-

3. Сведения о характерных точках части (частей) границы объекта

Обозначение характерных точек части границы	Координаты, м		Метод определения координат характерной точки	Средняя квадратическая погрешность положения характерной точки (Mt), м	Описание обозначения точки на местности (при наличии)
	X	Y			
1	2	3	4	5	6
-	-	-	-	-	-

Раздел 3

Сведения о местоположении измененных (уточненных) границ объекта

1. Система координат -

2. Сведения о характерных точках границ объекта

Обозначение характерных точек границ	Существующие координаты, м		Измененные (уточненные) координаты, м		Метод определения координат характерной точки	Средняя квадратическая погрешность положения характерной точки (Mt), м	Описание обозначения точки на местности (при наличии)
	X	Y	X	Y			
1	2	3	4	5	6	7	8
-	-	-	-	-	-	-	

3. Сведения о характерных точках части (частей) границы объекта

Обозначение характерных точек части границы	Существующие координаты, м		Измененные (уточненные) координаты, м		Метод определения координат характерной точки	Средняя квадратическая погрешность положения характерной точки (Mt), м	Описание обозначения точки на местности (при наличии)
	X	Y	X	Y			
1	2	3	4	5	6	7	8
-	-	-	-	-	-	-	

Раздел 4

План границ объекта

Используемые условные знаки и обозначения: **Масштаб 1:1000**

Граница объекта

Граница кадастрового квартала

Граница муниципального образования, сведения о которой внесены в ЕГРН

Граница населенного пункта, сведения о которой внесены в ЕГРН

Граница территориальной зоны, сведения о которой внесены в ЕГРН

Граница земельного участка, сведения о котором внесены в ЕГРН

22 Характерная точка границы объекта работ

:483 Номер земельного участка, сведения о границах которого внесены в ЕГРН, в кадастровом квартале

47:07-7.664 Номер границы территориальной зоны, сведения о которой внесены в ЕГРН

47:07-3.215 Номер границы муниципального образования, сведения о которой внесены в ЕГРН

47:07-4.75 Номер границы населенного пункта, сведения о которой внесены в ЕГРН

47:07:0713003 Номер кадастрового квартала

Подпись _____ Дата "14" февраля 2023 г.

Место для оттиска печати (при наличии) лица,
составившего описание местоположения границ

Текстовое описание местоположения границ населенных пунктов, территориальных зон		
Прохождение границы		Описание прохождения границы
от точки	до точки	
1	2	3
1	2	-
2	3	-
3	4	-
4	5	-
5	6	-
6	7	-
7	8	-
8	9	-
9	10	-
10	11	-
11	12	-
12	13	-
13	14	-
14	15	-
15	16	-
16	17	-
17	18	-
18	19	-
19	20	-
20	21	-
21	22	-
22	23	-
23	24	-
24	25	-
25	26	-
26	27	-
27	28	-
28	29	-
29	30	-
30	31	-
31	32	-
32	33	-
33	34	-
34	35	-
35	36	-
36	37	-
37	1	-

ОПИСАНИЕ МЕСТОПОЛОЖЕНИЯ ГРАНИЦ

Зона туристско-рекреационной деятельности

(наименование объекта, местоположение границ которого описано (далее - объект))

Раздел 1

Сведения об объекте

№ п/п	Характеристики объекта	Описание характеристик
1	2	3
1.	Местоположение объекта	Ленинградская область, район Всеволожский, сельское поселение Бугровское
2.	Площадь объекта +/- величина погрешности определения площади (Р +/- Дельта Р)	1249294 +/- 19560 м²
3.	Иные характеристики объекта	-

Раздел 2

Сведения о местоположении границ объекта

1. Система координат -

2. Сведения о характерных точках границ объекта

Обозначение характерных точек границ	Координаты, м		Метод определения координат характерной точки	Средняя квадратическая погрешность положения характерной точки (Mt), м	Описание обозначения точки на местности (при наличии)
	X	Y			
1	2	3	4	5	6
-	-	-	-	-	-

3. Сведения о характерных точках части (частей) границы объекта

Обозначение характерных точек части границы	Координаты, м		Метод определения координат характерной точки	Средняя квадратическая погрешность положения характерной точки (Mt), м	Описание обозначения точки на местности (при наличии)
	X	Y			
1	2	3	4	5	6
-	-	-	-	-	-

Раздел 3

Сведения о местоположении измененных (уточненных) границ объекта

1. Система координат МСК 47 зона 2

2. Сведения о характерных точках границ объекта

Обозначение характерных точек границ	Существующие координаты, м		Измененные (уточненные) координаты, м		Метод определения координат характерной точки	Средняя квадратическая погрешность положения характерной точки (Mt), м	Описание обозначения точки на местности (при наличии)
	X	Y	X	Y			
1	2	3	4	5	6	7	8
1	-	-	455607.43	2222030.45	Картометрический метод	5.0	-
2	-	-	455529.70	2221889.87	Картометрический метод	5.0	-
3	-	-	455539.45	2221870.30	Картометрический метод	5.0	-
4	-	-	455502.90	2221783.38	Картометрический метод	5.0	-
5	-	-	455487.13	2221753.73	Картометрический метод	5.0	-
6	-	-	455481.42	2221742.99	Картометрический метод	5.0	-
7	-	-	455462.56	2221685.61	Картометрический метод	5.0	-
8	-	-	455513.07	2221682.90	Картометрический метод	5.0	-
9	-	-	455528.72	2221696.77	Картометрический метод	5.0	-
10	-	-	455554.76	2221706.37	Картометрический метод	5.0	-
11	-	-	455572.81	2221707.37	Картометрический метод	5.0	-
12	-	-	455582.83	2221705.27	Картометрический метод	5.0	-
13	-	-	455596.21	2221773.77	Картометрический метод	5.0	-
14	-	-	455636.51	2222025.24	Картометрический метод	5.0	-
15	-	-	455628.83	2222026.61	Картометрический метод	5.0	-
1	-	-	455607.43	2222030.45	Картометрический метод	5.0	-
16	-	-	457392.16	2223083.43	Картометрический метод	5.0	-
17	-	-	457383.09	2223074.63	Картометрический метод	5.0	-
18	-	-	457325.61	2223017.92	Картометрический метод	5.0	-
19	-	-	457301.96	2222993.88	Картометрический метод	5.0	-
20	-	-	457275.62	2222968.28	Картометрический метод	5.0	-
21	-	-	457259.14	2222948.99	Картометрический метод	5.0	-

2. Сведения о характерных точках границ объекта							
Обозначение характерных точек границ	**Существующие координаты, м**		**Измененные (уточненные) координаты, м**		**Метод определения координат характерной точки**	**Средняя квадратическая погрешность положения характерной точки (Mt), м**	**Описание обозначения точки на местности (при наличии)**
	X	**Y**	**X**	**Y**			
1	**2**	**3**	**4**	**5**	**6**	**7**	**8**
22	-	-	457220.90	2222881.16	Картометрический метод	5.0	-
23	-	-	457215.05	2222867.15	Картометрический метод	5.0	-
24	-	-	457219.44	2222868.46	Картометрический метод	5.0	-
25	-	-	457234.08	2222866.22	Картометрический метод	5.0	-
26	-	-	457246.65	2222859.67	Картометрический метод	5.0	-
27	-	-	457252.12	2222845.07	Картометрический метод	5.0	-
28	-	-	457240.70	2222790.53	Картометрический метод	5.0	-
29	-	-	457242.27	2222752.98	Картометрический метод	5.0	-
30	-	-	457227.18	2222711.02	Картометрический метод	5.0	-
31	-	-	457208.41	2222684.52	Картометрический метод	5.0	-
32	-	-	457163.00	2222664.53	Картометрический метод	5.0	-
33	-	-	457151.09	2222654.68	Картометрический метод	5.0	-
34	-	-	457151.08	2222644.97	Картометрический метод	5.0	-
35	-	-	457224.30	2222671.06	Картометрический метод	5.0	-
36	-	-	457259.91	2222669.75	Картометрический метод	5.0	-
37	-	-	457281.86	2222653.12	Картометрический метод	5.0	-
38	-	-	457288.61	2222637.97	Картометрический метод	5.0	-
39	-	-	457296.25	2222625.56	Картометрический метод	5.0	-
40	-	-	457334.80	2222572.75	Картометрический метод	5.0	-
41	-	-	457345.84	2222544.94	Картометрический метод	5.0	-
42	-	-	457348.29	2222522.74	Картометрический метод	5.0	-
43	-	-	457345.47	2222476.83	Картометрический метод	5.0	-
44	-	-	457345.75	2222465.58	Картометрический метод	5.0	-
45	-	-	457373.90	2222487.75	Картометрический метод	5.0	-
46	-	-	457401.24	2222492.24	Картометрический метод	5.0	-

2. Сведения о характерных точках границ объекта							
Обозначение характерных точек границ	**Существующие координаты, м**		**Измененные (уточненные) координаты, м**		**Метод определения координат характерной точки**	**Средняя квадратическая погрешность положения характерной точки (Mt), м**	**Описание обозначения точки на местности (при наличии)**
	X	**Y**	**X**	**Y**			
1	**2**	**3**	**4**	**5**	**6**	**7**	**8**
47	-	-	457418.34	2222489.99	Картометрический метод	5.0	-
48	-	-	457429.95	2222484.83	Картометрический метод	5.0	-
49	-	-	457440.15	2222475.00	Картометрический метод	5.0	-
50	-	-	457442.78	2222467.29	Картометрический метод	5.0	-
51	-	-	457446.98	2222452.69	Картометрический метод	5.0	-
52	-	-	457455.38	2222455.48	Картометрический метод	5.0	-
53	-	-	457460.14	2222455.53	Картометрический метод	5.0	-
54	-	-	457463.90	2222450.47	Картометрический метод	5.0	-
55	-	-	457468.71	2222454.58	Картометрический метод	5.0	-
56	-	-	457474.27	2222454.22	Картометрический метод	5.0	-
57	-	-	457478.20	2222452.21	Картометрический метод	5.0	-
58	-	-	457481.67	2222448.06	Картометрический метод	5.0	-
59	-	-	457482.52	2222445.29	Картометрический метод	5.0	-
60	-	-	457488.43	2222445.39	Картометрический метод	5.0	-
61	-	-	457493.54	2222443.61	Картометрический метод	5.0	-
62	-	-	457491.27	2222460.90	Картометрический метод	5.0	-
63	-	-	457487.56	2222486.19	Картометрический метод	5.0	-
64	-	-	457487.29	2222491.40	Картометрический метод	5.0	-
65	-	-	457487.35	2222507.32	Картометрический метод	5.0	-
66	-	-	457487.79	2222517.13	Картометрический метод	5.0	-
67	-	-	457490.16	2222549.57	Картометрический метод	5.0	-
68	-	-	457492.38	2222578.39	Картометрический метод	5.0	-
69	-	-	457493.96	2222596.66	Картометрический метод	5.0	-
70	-	-	457494.44	2222606.88	Картометрический метод	5.0	-
71	-	-	457493.32	2222620.02	Картометрический метод	5.0	-

2. Сведения о характерных точках границ объекта							
Обозначение характерных точек границ	**Существующие координаты, м**		**Измененные (уточненные) координаты, м**		**Метод определения координат характерной точки**	**Средняя квадратическая погрешность положения характерной точки (Mt), м**	**Описание обозначения точки на местности (при наличии)**
	X	**Y**	**X**	**Y**			
1	**2**	**3**	**4**	**5**	**6**	**7**	**8**
72	-	-	457490.44	2222631.13	Картометрический метод	5.0	-
73	-	-	457487.03	2222640.96	Картометрический метод	5.0	-
74	-	-	457480.03	2222654.98	Картометрический метод	5.0	-
75	-	-	457471.83	2222666.97	Картометрический метод	5.0	-
76	-	-	457465.50	2222674.88	Картометрический метод	5.0	-
77	-	-	457454.20	2222691.85	Картометрический метод	5.0	-
78	-	-	457447.40	2222702.27	Картометрический метод	5.0	-
79	-	-	457435.55	2222725.40	Картометрический метод	5.0	-
80	-	-	457429.31	2222743.02	Картометрический метод	5.0	-
81	-	-	457423.86	2222759.43	Картометрический метод	5.0	-
82	-	-	457418.33	2222775.15	Картометрический метод	5.0	-
83	-	-	457412.20	2222801.45	Картометрический метод	5.0	-
84	-	-	457410.83	2222817.75	Картометрический метод	5.0	-
85	-	-	457409.70	2222833.38	Картометрический метод	5.0	-
86	-	-	457411.18	2222857.29	Картометрический метод	5.0	-
87	-	-	457411.73	2222876.91	Картометрический метод	5.0	-
88	-	-	457412.12	2222888.94	Картометрический метод	5.0	-
89	-	-	457412.56	2222910.12	Картометрический метод	5.0	-
90	-	-	457413.46	2222923.00	Картометрический метод	5.0	-
91	-	-	457416.51	2222941.88	Картометрический метод	5.0	-
92	-	-	457418.58	2222969.99	Картометрический метод	5.0	-
93	-	-	457420.27	2222998.77	Картометрический метод	5.0	-
94	-	-	457419.08	2223011.77	Картометрический метод	5.0	-
95	-	-	457416.82	2223027.55	Картометрический метод	5.0	-
96	-	-	457414.23	2223038.57	Картометрический метод	5.0	-

2. Сведения о характерных точках границ объекта							
Обозначение характерных точек границ	**Существующие координаты, м**		**Измененные (уточненные) координаты, м**		**Метод определения координат характерной точки**	**Средняя квадратическая погрешность положения характерной точки (Mt), м**	**Описание обозначения точки на местности (при наличии)**
	X	**Y**	**X**	**Y**			
1	**2**	**3**	**4**	**5**	**6**	**7**	**8**
97	-	-	457412.07	2223045.67	Картометрический метод	5.0	-
98	-	-	457409.59	2223052.58	Картометрический метод	5.0	-
99	-	-	457406.95	2223058.75	Картометрический метод	5.0	-
100	-	-	457403.75	2223064.95	Картометрический метод	5.0	-
101	-	-	457399.44	2223073.51	Картометрический метод	5.0	-
102	-	-	457395.76	2223079.11	Картометрический метод	5.0	-
16	-	-	457392.16	2223083.43	Картометрический метод	5.0	-
103	-	-	457386.01	2223106.33	Картометрический метод	5.0	-
104	-	-	457393.65	2223094.48	Картометрический метод	5.0	-
105	-	-	457404.66	2223078.71	Картометрический метод	5.0	-
106	-	-	457409.81	2223071.00	Картометрический метод	5.0	-
107	-	-	457415.14	2223060.87	Картометрический метод	5.0	-
108	-	-	457419.70	2223050.01	Картометрический метод	5.0	-
109	-	-	457423.15	2223041.03	Картометрический метод	5.0	-
110	-	-	457424.87	2223035.25	Картометрический метод	5.0	-
111	-	-	457426.31	2223024.64	Картометрический метод	5.0	-
112	-	-	457426.96	2222997.19	Картометрический метод	5.0	-
113	-	-	457425.25	2222977.46	Картометрический метод	5.0	-
114	-	-	457420.91	2222920.86	Картометрический метод	5.0	-
115	-	-	457420.19	2222898.83	Картометрический метод	5.0	-
116	-	-	457417.53	2222847.92	Картометрический метод	5.0	-
117	-	-	457417.22	2222841.92	Картометрический метод	5.0	-
118	-	-	457416.96	2222831.63	Картометрический метод	5.0	-
119	-	-	457418.44	2222808.63	Картометрический метод	5.0	-
120	-	-	457420.66	2222796.53	Картометрический метод	5.0	-

2. Сведения о характерных точках границ объекта							
Обозначение характерных точек границ	**Существующие координаты, м**		**Измененные (уточненные) координаты, м**		**Метод определения координат характерной точки**	**Средняя квадратическая погрешность положения характерной точки (Mt), м**	**Описание обозначения точки на местности (при наличии)**
	X	**Y**	**X**	**Y**			
1	**2**	**3**	**4**	**5**	**6**	**7**	**8**
121	-	-	457424.83	2222781.86	Картометрический метод	5.0	-
122	-	-	457434.01	2222753.90	Картометрический метод	5.0	-
123	-	-	457443.40	2222725.44	Картометрический метод	5.0	-
124	-	-	457451.15	2222709.96	Картометрический метод	5.0	-
125	-	-	457459.92	2222695.98	Картометрический метод	5.0	-
126	-	-	457477.22	2222673.31	Картометрический метод	5.0	-
127	-	-	457484.27	2222663.35	Картометрический метод	5.0	-
128	-	-	457502.14	2222623.72	Картометрический метод	5.0	-
129	-	-	457502.45	2222601.52	Картометрический метод	5.0	-
130	-	-	457500.83	2222578.19	Картометрический метод	5.0	-
131	-	-	457497.56	2222543.32	Картометрический метод	5.0	-
132	-	-	457496.98	2222537.20	Картометрический метод	5.0	-
133	-	-	457495.22	2222518.49	Картометрический метод	5.0	-
134	-	-	457494.43	2222505.52	Картометрический метод	5.0	-
135	-	-	457494.05	2222499.30	Картометрический метод	5.0	-
136	-	-	457494.41	2222482.25	Картометрический метод	5.0	-
137	-	-	457495.05	2222476.42	Картометрический метод	5.0	-
138	-	-	457498.67	2222458.27	Картометрический метод	5.0	-
139	-	-	457501.70	2222443.09	Картометрический метод	5.0	-
140	-	-	457504.13	2222423.39	Картометрический метод	5.0	-
141	-	-	457501.29	2222402.59	Картометрический метод	5.0	-
142	-	-	457497.10	2222390.10	Картометрический метод	5.0	-
143	-	-	457489.37	2222370.99	Картометрический метод	5.0	-
144	-	-	457423.51	2222229.91	Картометрический метод	5.0	-
145	-	-	457413.42	2222211.14	Картометрический метод	5.0	-

2. Сведения о характерных точках границ объекта							
Обозначение характерных точек границ	**Существующие координаты, м**		**Измененные (уточненные) координаты, м**		**Метод определения координат характерной точки**	**Средняя квадратическая погрешность положения характерной точки (Mt), м**	**Описание обозначения точки на местности (при наличии)**
	X	**Y**	**X**	**Y**			
1	**2**	**3**	**4**	**5**	**6**	**7**	**8**
146	-	-	457403.87	2222192.57	Картометрический метод	5.0	-
147	-	-	457375.84	2222126.36	Картометрический метод	5.0	-
148	-	-	457374.81	2222124.07	Картометрический метод	5.0	-
149	-	-	457374.85	2222122.42	Картометрический метод	5.0	-
150	-	-	457364.48	2222126.19	Картометрический метод	5.0	-
151	-	-	457364.89	2222127.29	Картометрический метод	5.0	-
152	-	-	457382.88	2222176.90	Картометрический метод	5.0	-
153	-	-	457385.87	2222184.20	Картометрический метод	5.0	-
154	-	-	457388.91	2222191.61	Картометрический метод	5.0	-
155	-	-	457404.40	2222215.73	Картометрический метод	5.0	-
156	-	-	457408.12	2222221.61	Картометрический метод	5.0	-
157	-	-	457417.10	2222239.82	Картометрический метод	5.0	-
158	-	-	457432.51	2222276.64	Картометрический метод	5.0	-
159	-	-	457435.52	2222283.80	Картометрический метод	5.0	-
160	-	-	457440.60	2222294.39	Картометрический метод	5.0	-
161	-	-	457455.76	2222324.99	Картометрический метод	5.0	-
162	-	-	457459.91	2222334.65	Картометрический метод	5.0	-
163	-	-	457471.83	2222363.50	Картометрический метод	5.0	-
164	-	-	457482.28	2222386.05	Картометрический метод	5.0	-
165	-	-	457485.42	2222394.21	Картометрический метод	5.0	-
166	-	-	457489.77	2222405.74	Картометрический метод	5.0	-
167	-	-	457492.51	2222424.05	Картометрический метод	5.0	-
168	-	-	457493.38	2222440.60	Картометрический метод	5.0	-
169	-	-	457481.14	2222444.34	Картометрический метод	5.0	-
170	-	-	457446.06	2222443.05	Картометрический метод	5.0	-

2. Сведения о характерных точках границ объекта							
Обозначение характерных точек границ	**Существующие координаты, м**		**Измененные (уточненные) координаты, м**		**Метод определения координат характерной точки**	**Средняя квадратическая погрешность положения характерной точки (Mt), м**	**Описание обозначения точки на местности (при наличии)**
	X	**Y**	**X**	**Y**			
1	**2**	**3**	**4**	**5**	**6**	**7**	**8**
171	-	-	457434.19	2222436.42	Картометрический метод	5.0	-
172	-	-	457431.27	2222433.01	Картометрический метод	5.0	-
173	-	-	457431.53	2222414.82	Картометрический метод	5.0	-
174	-	-	457422.80	2222398.63	Картометрический метод	5.0	-
175	-	-	457419.59	2222395.56	Картометрический метод	5.0	-
176	-	-	457416.32	2222392.55	Картометрический метод	5.0	-
177	-	-	457413.00	2222389.61	Картометрический метод	5.0	-
178	-	-	457409.62	2222386.72	Картометрический метод	5.0	-
179	-	-	457394.03	2222380.39	Картометрический метод	5.0	-
180	-	-	457354.16	2222365.38	Картометрический метод	5.0	-
181	-	-	457309.56	2222339.59	Картометрический метод	5.0	-
182	-	-	457276.78	2222317.56	Картометрический метод	5.0	-
183	-	-	457251.66	2222309.65	Картометрический метод	5.0	-
184	-	-	457242.89	2222306.76	Картометрический метод	5.0	-
185	-	-	457242.06	2222306.49	Картометрический метод	5.0	-
186	-	-	457241.25	2222306.25	Картометрический метод	5.0	-
187	-	-	457240.43	2222306.02	Картометрический метод	5.0	-
188	-	-	457239.60	2222305.80	Картометрический метод	5.0	-
189	-	-	457238.77	2222305.58	Картометрический метод	5.0	-
190	-	-	457237.95	2222305.40	Картометрический метод	5.0	-
191	-	-	457237.11	2222305.23	Картометрический метод	5.0	-
192	-	-	457236.27	2222305.07	Картометрический метод	5.0	-
193	-	-	457235.43	2222304.93	Картометрический метод	5.0	-
194	-	-	457234.59	2222304.79	Картометрический метод	5.0	-
195	-	-	457233.75	2222304.68	Картометрический метод	5.0	-

2. Сведения о характерных точках границ объекта							
Обозначение характерных точек границ	**Существующие координаты, м**		**Измененные (уточненные) координаты, м**		**Метод определения координат характерной точки**	**Средняя квадратическая погрешность положения характерной точки (Mt), м**	**Описание обозначения точки на местности (при наличии)**
	X	**Y**	**X**	**Y**			
1	**2**	**3**	**4**	**5**	**6**	**7**	**8**
196	-	-	457232.90	2222304.58	Картометрический метод	5.0	-
197	-	-	457232.05	2222304.50	Картометрический метод	5.0	-
198	-	-	457231.20	2222304.43	Картометрический метод	5.0	-
199	-	-	457230.35	2222304.38	Картометрический метод	5.0	-
200	-	-	457229.49	2222304.34	Картометрический метод	5.0	-
201	-	-	457228.64	2222304.33	Картометрический метод	5.0	-
202	-	-	457227.79	2222304.32	Картометрический метод	5.0	-
203	-	-	457226.94	2222304.32	Картометрический метод	5.0	-
204	-	-	457226.08	2222304.35	Картометрический метод	5.0	-
205	-	-	457225.23	2222304.39	Картометрический метод	5.0	-
206	-	-	457224.38	2222304.45	Картометрический метод	5.0	-
207	-	-	457223.53	2222304.52	Картометрический метод	5.0	-
208	-	-	457222.70	2222304.61	Картометрический метод	5.0	-
209	-	-	457222.05	2222304.60	Картометрический метод	5.0	-
210	-	-	457221.41	2222304.64	Картометрический метод	5.0	-
211	-	-	457220.78	2222304.70	Картометрический метод	5.0	-
212	-	-	457220.14	2222304.81	Картометрический метод	5.0	-
213	-	-	457219.52	2222304.94	Картометрический метод	5.0	-
214	-	-	457218.91	2222305.11	Картометрический метод	5.0	-
215	-	-	457218.31	2222305.30	Картометрический метод	5.0	-
216	-	-	457217.70	2222305.53	Картометрический метод	5.0	-
217	-	-	457217.13	2222305.79	Картометрический метод	5.0	-
218	-	-	457216.56	2222306.08	Картометрический метод	5.0	-
219	-	-	457216.01	2222306.41	Картометрический метод	5.0	-
220	-	-	457215.48	2222306.76	Картометрический метод	5.0	-

2. Сведения о характерных точках границ объекта							
Обозначение характерных точек границ	**Существующие координаты, м**		**Измененные (уточненные) координаты, м**		**Метод определения координат характерной точки**	**Средняя квадратическая погрешность положения характерной точки (Mt), м**	**Описание обозначения точки на местности (при наличии)**
	X	**Y**	**X**	**Y**			
1	**2**	**3**	**4**	**5**	**6**	**7**	**8**
221	-	-	457214.96	2222307.13	Картометрический метод	5.0	-
222	-	-	457214.46	2222307.53	Картометрический метод	5.0	-
223	-	-	457214.00	2222307.97	Картометрический метод	5.0	-
224	-	-	457213.55	2222308.42	Картометрический метод	5.0	-
225	-	-	457213.13	2222308.90	Картометрический метод	5.0	-
226	-	-	457211.66	2222312.26	Картометрический метод	5.0	-
227	-	-	457209.44	2222317.78	Картометрический метод	5.0	-
228	-	-	457207.12	2222323.27	Картометрический метод	5.0	-
229	-	-	457206.32	2222324.36	Картометрический метод	5.0	-
230	-	-	457205.64	2222325.52	Картометрический метод	5.0	-
231	-	-	457205.11	2222326.75	Картометрический метод	5.0	-
232	-	-	457204.70	2222328.04	Картометрический метод	5.0	-
233	-	-	457204.44	2222329.35	Картометрический метод	5.0	-
234	-	-	457204.18	2222336.65	Картометрический метод	5.0	-
235	-	-	457212.52	2222363.19	Картометрический метод	5.0	-
236	-	-	457215.75	2222373.51	Картометрический метод	5.0	-
237	-	-	457216.17	2222375.11	Картометрический метод	5.0	-
238	-	-	457216.39	2222376.75	Картометрический метод	5.0	-
239	-	-	457216.36	2222378.41	Картометрический метод	5.0	-
240	-	-	457216.10	2222380.05	Картометрический метод	5.0	-
241	-	-	457215.62	2222381.64	Картометрический метод	5.0	-
242	-	-	457214.92	2222383.14	Картометрический метод	5.0	-
243	-	-	457213.53	2222384.26	Картометрический метод	5.0	-
244	-	-	457211.94	2222385.07	Картометрический метод	5.0	-
245	-	-	457210.21	2222385.52	Картометрический метод	5.0	-

2. Сведения о характерных точках границ объекта							
Обозначение характерных точек границ	**Существующие координаты, м**		**Измененные (уточненные) координаты, м**		**Метод определения координат характерной точки**	**Средняя квадратическая погрешность положения характерной точки (Mt), м**	**Описание обозначения точки на местности (при наличии)**
	X	**Y**	**X**	**Y**			
1	**2**	**3**	**4**	**5**	**6**	**7**	**8**
246	-	-	457208.44	2222385.61	Картометрический метод	5.0	-
247	-	-	457206.67	2222385.32	Картометрический метод	5.0	-
248	-	-	457203.95	2222384.60	Картометрический метод	5.0	-
249	-	-	457200.77	2222383.85	Картометрический метод	5.0	-
250	-	-	457197.61	2222383.00	Картометрический метод	5.0	-
251	-	-	457194.48	2222382.03	Картометрический метод	5.0	-
252	-	-	457191.40	2222380.96	Картометрический метод	5.0	-
253	-	-	457188.35	2222379.77	Картометрический метод	5.0	-
254	-	-	457185.34	2222378.47	Картометрический метод	5.0	-
255	-	-	457182.39	2222377.07	Картометрический метод	5.0	-
256	-	-	457179.48	2222375.57	Картометрический метод	5.0	-
257	-	-	457176.64	2222373.97	Картометрический метод	5.0	-
258	-	-	457173.85	2222372.26	Картометрический метод	5.0	-
259	-	-	457171.12	2222370.45	Картометрический метод	5.0	-
260	-	-	457168.56	2222368.75	Картометрический метод	5.0	-
261	-	-	457166.20	2222366.80	Картометрический метод	5.0	-
262	-	-	457164.05	2222364.61	Картометрический метод	5.0	-
263	-	-	457162.14	2222362.20	Картометрический метод	5.0	-
264	-	-	457160.50	2222359.60	Картометрический метод	5.0	-
265	-	-	457159.14	2222356.85	Картометрический метод	5.0	-
266	-	-	457158.08	2222353.97	Картометрический метод	5.0	-
267	-	-	457151.53	2222331.56	Картометрический метод	5.0	-
268	-	-	457145.87	2222313.04	Картометрический метод	5.0	-
269	-	-	457145.54	2222311.68	Картометрический метод	5.0	-
270	-	-	457145.27	2222309.97	Картометрический метод	5.0	-

2. Сведения о характерных точках границ объекта							
Обозначение характерных точек границ	**Существующие координаты, м**		**Измененные (уточненные) координаты, м**		**Метод определения координат характерной точки**	**Средняя квадратическая погрешность положения характерной точки (Mt), м**	**Описание обозначения точки на местности (при наличии)**
	X	**Y**	**X**	**Y**			
1	**2**	**3**	**4**	**5**	**6**	**7**	**8**
271	-	-	457145.17	2222308.23	Картометрический метод	5.0	-
272	-	-	457145.20	2222306.49	Картометрический метод	5.0	-
273	-	-	457145.52	2222304.63	Картометрический метод	5.0	-
274	-	-	457145.66	2222302.76	Картометрический метод	5.0	-
275	-	-	457145.63	2222300.88	Картометрический метод	5.0	-
276	-	-	457145.44	2222299.01	Картометрический метод	5.0	-
277	-	-	457145.08	2222297.17	Картометрический метод	5.0	-
278	-	-	457144.55	2222295.37	Картометрический метод	5.0	-
279	-	-	457143.65	2222293.83	Картометрический метод	5.0	-
280	-	-	457142.40	2222292.49	Картометрический метод	5.0	-
281	-	-	457140.48	2222291.24	Картометрический метод	5.0	-
282	-	-	457138.78	2222290.06	Картометрический метод	5.0	-
283	-	-	457137.03	2222288.98	Картометрический метод	5.0	-
284	-	-	457135.22	2222287.98	Картометрический метод	5.0	-
285	-	-	457133.37	2222287.10	Картометрический метод	5.0	-
286	-	-	457131.47	2222286.30	Картометрический метод	5.0	-
287	-	-	457129.53	2222285.60	Картометрический метод	5.0	-
288	-	-	457127.56	2222285.01	Картометрический метод	5.0	-
289	-	-	457125.56	2222284.52	Картометрический метод	5.0	-
290	-	-	457123.53	2222284.14	Картометрический метод	5.0	-
291	-	-	457121.49	2222283.87	Картометрический метод	5.0	-
292	-	-	457119.44	2222283.71	Картометрический метод	5.0	-
293	-	-	457117.38	2222283.65	Картометрический метод	5.0	-
294	-	-	457115.32	2222283.70	Картометрический метод	5.0	-
295	-	-	457113.26	2222283.85	Картометрический метод	5.0	-

2. Сведения о характерных точках границ объекта							
Обозначение характерных точек границ	**Существующие координаты, м**		**Измененные (уточненные) координаты, м**		**Метод определения координат характерной точки**	**Средняя квадратическая погрешность положения характерной точки (Mt), м**	**Описание обозначения точки на местности (при наличии)**
	X	**Y**	**X**	**Y**			
1	**2**	**3**	**4**	**5**	**6**	**7**	**8**
296	-	-	457111.22	2222284.11	Картометрический метод	5.0	-
297	-	-	457109.00	2222284.61	Картометрический метод	5.0	-
298	-	-	457107.30	2222285.17	Картометрический метод	5.0	-
299	-	-	457105.60	2222285.80	Картометрический метод	5.0	-
300	-	-	457103.93	2222286.48	Картометрический метод	5.0	-
301	-	-	457102.28	2222287.22	Картометрический метод	5.0	-
302	-	-	457100.65	2222288.03	Картометрический метод	5.0	-
303	-	-	457099.07	2222288.87	Картометрический метод	5.0	-
304	-	-	457097.52	2222289.79	Картометрический метод	5.0	-
305	-	-	457095.98	2222290.75	Картометрический метод	5.0	-
306	-	-	457094.49	2222291.78	Картометрический метод	5.0	-
307	-	-	457092.33	2222293.40	Картометрический метод	5.0	-
308	-	-	457075.16	2222317.11	Картометрический метод	5.0	-
309	-	-	457069.98	2222329.31	Картометрический метод	5.0	-
310	-	-	457069.52	2222330.41	Картометрический метод	5.0	-
311	-	-	457069.13	2222331.54	Картометрический метод	5.0	-
312	-	-	457068.84	2222332.69	Картометрический метод	5.0	-
313	-	-	457068.62	2222333.87	Картометрический метод	5.0	-
314	-	-	457068.48	2222335.06	Картометрический метод	5.0	-
315	-	-	457068.42	2222336.24	Картометрический метод	5.0	-
316	-	-	457068.47	2222337.45	Картометрический метод	5.0	-
317	-	-	457068.58	2222338.63	Картометрический метод	5.0	-
318	-	-	457068.79	2222339.80	Картометрический метод	5.0	-
319	-	-	457069.08	2222340.97	Картометрический метод	5.0	-
320	-	-	457069.44	2222342.10	Картометрический метод	5.0	-

2. Сведения о характерных точках границ объекта							
Обозначение характерных точек границ	**Существующие координаты, м**		**Измененные (уточненные) координаты, м**		**Метод определения координат характерной точки**	**Средняя квадратическая погрешность положения характерной точки (Mt), м**	**Описание обозначения точки на местности (при наличии)**
	X	**Y**	**X**	**Y**			
1	**2**	**3**	**4**	**5**	**6**	**7**	**8**
321	-	-	457069.79	2222342.94	Картометрический метод	5.0	-
322	-	-	457073.48	2222348.21	Картометрический метод	5.0	-
323	-	-	457098.31	2222365.89	Картометрический метод	5.0	-
324	-	-	457104.95	2222371.51	Картометрический метод	5.0	-
325	-	-	457110.39	2222378.07	Картометрический метод	5.0	-
326	-	-	457114.37	2222385.42	Картометрический метод	5.0	-
327	-	-	457119.42	2222391.49	Картометрический метод	5.0	-
328	-	-	457133.89	2222402.02	Картометрический метод	5.0	-
329	-	-	457135.87	2222403.98	Картометрический метод	5.0	-
330	-	-	457137.55	2222407.99	Картометрический метод	5.0	-
331	-	-	457138.51	2222412.81	Картометрический метод	5.0	-
332	-	-	457138.59	2222414.25	Картометрический метод	5.0	-
333	-	-	457138.50	2222415.70	Картометрический метод	5.0	-
334	-	-	457138.22	2222417.13	Картометрический метод	5.0	-
335	-	-	457137.78	2222418.50	Картометрический метод	5.0	-
336	-	-	457137.17	2222419.82	Картометрический метод	5.0	-
337	-	-	457136.40	2222421.05	Картометрический метод	5.0	-
338	-	-	457135.50	2222422.18	Картометрический метод	5.0	-
339	-	-	457134.45	2222423.18	Картометрический метод	5.0	-
340	-	-	457133.30	2222424.05	Картометрический метод	5.0	-
341	-	-	457132.04	2222424.78	Картометрический метод	5.0	-
342	-	-	457130.69	2222425.23	Картометрический метод	5.0	-
343	-	-	457129.26	2222425.54	Картометрический метод	5.0	-
344	-	-	457127.80	2222425.66	Картометрический метод	5.0	-
345	-	-	457126.34	2222425.65	Картометрический метод	5.0	-

2. Сведения о характерных точках границ объекта							
Обозначение характерных точек границ	**Существующие координаты, м**		**Измененные (уточненные) координаты, м**		**Метод определения координат характерной точки**	**Средняя квадратическая погрешность положения характерной точки (Mt), м**	**Описание обозначения точки на местности (при наличии)**
	X	**Y**	**X**	**Y**			
1	**2**	**3**	**4**	**5**	**6**	**7**	**8**
346	-	-	457124.40	2222425.39	Картометрический метод	5.0	-
347	-	-	457123.44	2222425.17	Картометрический метод	5.0	-
348	-	-	457122.06	2222424.71	Картометрический метод	5.0	-
349	-	-	457120.73	2222424.10	Картометрический метод	5.0	-
350	-	-	457119.46	2222423.35	Картометрический метод	5.0	-
351	-	-	457118.10	2222422.34	Картометрический метод	5.0	-
352	-	-	457108.71	2222414.59	Картометрический метод	5.0	-
353	-	-	457079.67	2222392.76	Картометрический метод	5.0	-
354	-	-	457061.40	2222380.60	Картометрический метод	5.0	-
355	-	-	457034.89	2222354.16	Картометрический метод	5.0	-
356	-	-	457033.96	2222353.11	Картометрический метод	5.0	-
357	-	-	457033.13	2222352.00	Картометрический метод	5.0	-
358	-	-	457032.40	2222350.82	Картометрический метод	5.0	-
359	-	-	457031.78	2222349.57	Картометрический метод	5.0	-
360	-	-	457031.27	2222348.27	Картометрический метод	5.0	-
361	-	-	457030.88	2222346.94	Картометрический метод	5.0	-
362	-	-	457030.60	2222345.58	Картометрический метод	5.0	-
363	-	-	457030.71	2222343.46	Картометрический метод	5.0	-
364	-	-	457030.75	2222341.33	Картометрический метод	5.0	-
365	-	-	457030.70	2222339.19	Картометрический метод	5.0	-
366	-	-	457030.58	2222337.06	Картометрический метод	5.0	-
367	-	-	457030.39	2222334.95	Картометрический метод	5.0	-
368	-	-	457030.12	2222332.84	Картометрический метод	5.0	-
369	-	-	457029.77	2222330.73	Картометрический метод	5.0	-
370	-	-	457029.35	2222328.64	Картометрический метод	5.0	-

2. Сведения о характерных точках границ объекта							
Обозначение характерных точек границ	**Существующие координаты, м**		**Измененные (уточненные) координаты, м**		**Метод определения координат характерной точки**	**Средняя квадратическая погрешность положения характерной точки (Mt), м**	**Описание обозначения точки на местности (при наличии)**
	X	**Y**	**X**	**Y**			
1	**2**	**3**	**4**	**5**	**6**	**7**	**8**
371	-	-	457028.59	2222325.54	Картометрический метод	5.0	-
372	-	-	457027.64	2222322.49	Картометрический метод	5.0	-
373	-	-	457026.54	2222319.48	Картометрический метод	5.0	-
374	-	-	457025.29	2222316.55	Картометрический метод	5.0	-
375	-	-	457023.87	2222313.68	Картометрический метод	5.0	-
376	-	-	457018.36	2222302.17	Картометрический метод	5.0	-
377	-	-	457005.20	2222284.08	Картометрический метод	5.0	-
378	-	-	456999.29	2222274.67	Картометрический метод	5.0	-
379	-	-	456998.54	2222273.53	Картометрический метод	5.0	-
380	-	-	456997.85	2222272.35	Картометрический метод	5.0	-
381	-	-	456997.23	2222271.14	Картометрический метод	5.0	-
382	-	-	456996.66	2222269.89	Картометрический метод	5.0	-
383	-	-	456996.17	2222268.61	Картометрический метод	5.0	-
384	-	-	456995.75	2222267.31	Картометрический метод	5.0	-
385	-	-	456995.39	2222266.00	Картометрический метод	5.0	-
386	-	-	456995.11	2222264.67	Картометрический метод	5.0	-
387	-	-	456994.90	2222263.31	Картометрический метод	5.0	-
388	-	-	456994.76	2222261.96	Картометрический метод	5.0	-
389	-	-	456994.69	2222260.59	Картометрический метод	5.0	-
390	-	-	456994.70	2222259.23	Картометрический метод	5.0	-
391	-	-	456994.78	2222257.87	Картометрический метод	5.0	-
392	-	-	456994.93	2222256.51	Картометрический метод	5.0	-
393	-	-	456996.02	2222248.08	Картометрический метод	5.0	-
394	-	-	456996.15	2222247.15	Картометрический метод	5.0	-
395	-	-	456996.40	2222245.77	Картометрический метод	5.0	-

2. Сведения о характерных точках границ объекта							
Обозначение характерных точек границ	**Существующие координаты, м**		**Измененные (уточненные) координаты, м**		**Метод определения координат характерной точки**	**Средняя квадратическая погрешность положения характерной точки (Mt), м**	**Описание обозначения точки на местности (при наличии)**
	X	**Y**	**X**	**Y**			
1	**2**	**3**	**4**	**5**	**6**	**7**	**8**
396	-	-	456996.72	2222244.41	Картометрический метод	5.0	-
397	-	-	456997.11	2222243.06	Картометрический метод	5.0	-
398	-	-	456997.57	2222241.75	Картометрический метод	5.0	-
399	-	-	456998.10	2222240.45	Картометрический метод	5.0	-
400	-	-	456998.70	2222239.18	Картометрический метод	5.0	-
401	-	-	456999.35	2222237.95	Картометрический метод	5.0	-
402	-	-	457000.08	2222236.75	Картометрический метод	5.0	-
403	-	-	457000.87	2222235.60	Картометрический метод	5.0	-
404	-	-	457001.67	2222234.67	Картометрический метод	5.0	-
405	-	-	457002.58	2222233.88	Картометрический метод	5.0	-
406	-	-	457003.45	2222233.03	Картометрический метод	5.0	-
407	-	-	457004.26	2222232.12	Картометрический метод	5.0	-
408	-	-	457004.99	2222231.15	Картометрический метод	5.0	-
409	-	-	457005.67	2222230.14	Картометрический метод	5.0	-
410	-	-	457006.26	2222229.08	Картометрический метод	5.0	-
411	-	-	457006.78	2222227.99	Картометрический метод	5.0	-
412	-	-	457007.22	2222226.86	Картометрический метод	5.0	-
413	-	-	457007.58	2222225.70	Картометрический метод	5.0	-
414	-	-	457007.87	2222224.51	Картометрический метод	5.0	-
415	-	-	457008.05	2222223.32	Картометрический метод	5.0	-
416	-	-	457008.18	2222222.11	Картометрический метод	5.0	-
417	-	-	457008.18	2222220.29	Картометрический метод	5.0	-
418	-	-	457008.00	2222218.48	Картометрический метод	5.0	-
419	-	-	457007.73	2222216.60	Картометрический метод	5.0	-
420	-	-	457007.44	2222214.65	Картометрический метод	5.0	-

2. Сведения о характерных точках границ объекта							
Обозначение характерных точек границ	**Существующие координаты, м**		**Измененные (уточненные) координаты, м**		**Метод определения координат характерной точки**	**Средняя квадратическая погрешность положения характерной точки (Mt), м**	**Описание обозначения точки на местности (при наличии)**
	X	**Y**	**X**	**Y**			
1	**2**	**3**	**4**	**5**	**6**	**7**	**8**
421	-	-	457007.09	2222212.71	Картометрический метод	5.0	-
422	-	-	457006.66	2222210.79	Картометрический метод	5.0	-
423	-	-	457006.18	2222208.88	Картометрический метод	5.0	-
424	-	-	457005.62	2222206.99	Картометрический метод	5.0	-
425	-	-	457005.00	2222205.12	Картометрический метод	5.0	-
426	-	-	457004.29	2222203.27	Картометрический метод	5.0	-
427	-	-	457003.05	2222201.04	Картометрический метод	5.0	-
428	-	-	457001.77	2222199.36	Картометрический метод	5.0	-
429	-	-	457000.38	2222197.78	Картометрический метод	5.0	-
430	-	-	456998.89	2222196.31	Картометрический метод	5.0	-
431	-	-	456988.21	2222188.81	Картометрический метод	5.0	-
432	-	-	456985.57	2222187.58	Картометрический метод	5.0	-
433	-	-	456983.27	2222187.11	Картометрический метод	5.0	-
434	-	-	456979.76	2222187.55	Картометрический метод	5.0	-
435	-	-	456978.37	2222188.16	Картометрический метод	5.0	-
436	-	-	456976.90	2222188.53	Картометрический метод	5.0	-
437	-	-	456975.38	2222188.63	Картометрический метод	5.0	-
438	-	-	456973.87	2222188.47	Картометрический метод	5.0	-
439	-	-	456972.42	2222188.06	Картометрический метод	5.0	-
440	-	-	456971.06	2222187.39	Картометрический метод	5.0	-
441	-	-	456969.94	2222186.61	Картометрический метод	5.0	-
442	-	-	456960.34	2222178.35	Картометрический метод	5.0	-
443	-	-	456958.95	2222177.10	Картометрический метод	5.0	-
444	-	-	456957.64	2222175.78	Картометрический метод	5.0	-
445	-	-	456956.40	2222174.38	Картометрический метод	5.0	-

2. Сведения о характерных точках границ объекта							
Обозначение характерных точек границ	**Существующие координаты, м**		**Измененные (уточненные) координаты, м**		**Метод определения координат характерной точки**	**Средняя квадратическая погрешность положения характерной точки (Mt), м**	**Описание обозначения точки на местности (при наличии)**
	X	**Y**	**X**	**Y**			
1	**2**	**3**	**4**	**5**	**6**	**7**	**8**
446	-	-	456955.23	2222172.93	Картометрический метод	5.0	-
447	-	-	456954.15	2222171.42	Картометрический метод	5.0	-
448	-	-	456953.14	2222169.84	Картометрический метод	5.0	-
449	-	-	456952.22	2222168.22	Картометрический метод	5.0	-
450	-	-	456951.40	2222166.56	Картометрический метод	5.0	-
451	-	-	456950.65	2222164.84	Картометрический метод	5.0	-
452	-	-	456950.00	2222163.10	Картометрический метод	5.0	-
453	-	-	456949.45	2222161.31	Картометрический метод	5.0	-
454	-	-	456948.75	2222158.29	Картометрический метод	5.0	-
455	-	-	456945.01	2222136.07	Картометрический метод	5.0	-
456	-	-	456941.88	2222122.01	Картометрический метод	5.0	-
457	-	-	456930.77	2222090.49	Картометрический метод	5.0	-
458	-	-	456923.66	2222068.70	Картометрический метод	5.0	-
459	-	-	456923.50	2222067.16	Картометрический метод	5.0	-
460	-	-	456923.39	2222065.61	Картометрический метод	5.0	-
461	-	-	456923.34	2222064.06	Картометрический метод	5.0	-
462	-	-	456923.34	2222062.51	Картометрический метод	5.0	-
463	-	-	456923.40	2222060.97	Картометрический метод	5.0	-
464	-	-	456923.51	2222059.42	Картометрический метод	5.0	-
465	-	-	456923.69	2222057.89	Картометрический метод	5.0	-
466	-	-	456923.91	2222056.36	Картометрический метод	5.0	-
467	-	-	456924.19	2222054.83	Картометрический метод	5.0	-
468	-	-	456924.52	2222053.32	Картометрический метод	5.0	-
469	-	-	456924.90	2222051.82	Картометрический метод	5.0	-
470	-	-	456925.34	2222050.34	Картометрический метод	5.0	-

2. Сведения о характерных точках границ объекта							
Обозначение характерных точек границ	**Существующие координаты, м**		**Измененные (уточненные) координаты, м**		**Метод определения координат характерной точки**	**Средняя квадратическая погрешность положения характерной точки (Mt), м**	**Описание обозначения точки на местности (при наличии)**
	X	**Y**	**X**	**Y**			
1	**2**	**3**	**4**	**5**	**6**	**7**	**8**
471	-	-	456925.84	2222048.88	Картометрический метод	5.0	-
472	-	-	456926.39	2222047.42	Картометрический метод	5.0	-
473	-	-	456926.98	2222045.99	Картометрический метод	5.0	-
474	-	-	456927.63	2222044.59	Картометрический метод	5.0	-
475	-	-	456947.55	2222016.60	Картометрический метод	5.0	-
476	-	-	456948.24	2222015.06	Картометрический метод	5.0	-
477	-	-	456948.80	2222013.45	Картометрический метод	5.0	-
478	-	-	456949.27	2222011.49	Картометрический метод	5.0	-
479	-	-	456949.52	2222009.48	Картометрический метод	5.0	-
480	-	-	456949.56	2222007.45	Картометрический метод	5.0	-
481	-	-	456949.38	2222005.43	Картометрический метод	5.0	-
482	-	-	456949.08	2222003.78	Картометрический метод	5.0	-
483	-	-	456948.62	2222002.15	Картометрический метод	5.0	-
484	-	-	456939.41	2221975.05	Картометрический метод	5.0	-
485	-	-	456936.23	2221969.70	Картометрический метод	5.0	-
486	-	-	456923.48	2221956.05	Картометрический метод	5.0	-
487	-	-	456916.22	2221944.47	Картометрический метод	5.0	-
488	-	-	456911.57	2221936.08	Картометрический метод	5.0	-
489	-	-	456904.30	2221929.17	Картометрический метод	5.0	-
490	-	-	456902.42	2221927.79	Картометрический метод	5.0	-
491	-	-	456902.10	2221927.54	Картометрический метод	5.0	-
492	-	-	456901.86	2221927.25	Картометрический метод	5.0	-
493	-	-	456901.68	2221926.87	Картометрический метод	5.0	-
494	-	-	456901.62	2221926.47	Картометрический метод	5.0	-
495	-	-	456901.66	2221926.09	Картометрический метод	5.0	-

2. Сведения о характерных точках границ объекта							
Обозначение характерных точек границ	**Существующие координаты, м**		**Измененные (уточненные) координаты, м**		**Метод определения координат характерной точки**	**Средняя квадратическая погрешность положения характерной точки (Mt), м**	**Описание обозначения точки на местности (при наличии)**
	X	**Y**	**X**	**Y**			
1	**2**	**3**	**4**	**5**	**6**	**7**	**8**
496	-	-	456901.82	2221925.70	Картометрический метод	5.0	-
497	-	-	456902.04	2221925.36	Картометрический метод	5.0	-
498	-	-	456907.43	2221917.48	Картометрический метод	5.0	-
499	-	-	456913.15	2221909.14	Картометрический метод	5.0	-
500	-	-	456930.72	2221883.53	Картометрический метод	5.0	-
501	-	-	456930.85	2221883.20	Картометрический метод	5.0	-
502	-	-	456930.99	2221882.88	Картометрический метод	5.0	-
503	-	-	456931.11	2221882.54	Картометрический метод	5.0	-
504	-	-	456931.23	2221882.21	Картометрический метод	5.0	-
505	-	-	456931.33	2221881.87	Картометрический метод	5.0	-
506	-	-	456931.44	2221881.54	Картометрический метод	5.0	-
507	-	-	456931.54	2221881.19	Картометрический метод	5.0	-
508	-	-	456931.64	2221880.86	Картометрический метод	5.0	-
509	-	-	456931.74	2221880.51	Картометрический метод	5.0	-
510	-	-	456931.82	2221880.15	Картометрический метод	5.0	-
511	-	-	456931.90	2221879.82	Картометрический метод	5.0	-
512	-	-	456931.97	2221879.47	Картометрический метод	5.0	-
513	-	-	456932.04	2221879.12	Картометрический метод	5.0	-
514	-	-	456932.09	2221878.77	Картометрический метод	5.0	-
515	-	-	456932.15	2221878.41	Картометрический метод	5.0	-
516	-	-	456932.20	2221878.06	Картометрический метод	5.0	-
517	-	-	456932.24	2221877.71	Картометрический метод	5.0	-
518	-	-	456932.26	2221877.35	Картометрический метод	5.0	-
519	-	-	456932.29	2221877.01	Картометрический метод	5.0	-
520	-	-	456932.31	2221876.66	Картометрический метод	5.0	-

2. Сведения о характерных точках границ объекта							
Обозначение характерных точек границ	**Существующие координаты, м**		**Измененные (уточненные) координаты, м**		**Метод определения координат характерной точки**	**Средняя квадратическая погрешность положения характерной точки (Mt), м**	**Описание обозначения точки на местности (при наличии)**
	X	**Y**	**X**	**Y**			
1	**2**	**3**	**4**	**5**	**6**	**7**	**8**
521	-	-	456932.33	2221876.30	Картометрический метод	5.0	-
522	-	-	456932.34	2221875.95	Картометрический метод	5.0	-
523	-	-	456932.35	2221875.59	Картометрический метод	5.0	-
524	-	-	456932.35	2221875.23	Картометрический метод	5.0	-
525	-	-	456932.33	2221874.88	Картометрический метод	5.0	-
526	-	-	456932.32	2221874.53	Картометрический метод	5.0	-
527	-	-	456932.29	2221874.17	Картометрический метод	5.0	-
528	-	-	456932.26	2221873.81	Картометрический метод	5.0	-
529	-	-	456932.23	2221873.45	Картометрический метод	5.0	-
530	-	-	456932.18	2221873.10	Картометрический метод	5.0	-
531	-	-	456932.14	2221872.75	Картометрический метод	5.0	-
532	-	-	456932.08	2221872.40	Картометрический метод	5.0	-
533	-	-	456932.03	2221872.04	Картометрический метод	5.0	-
534	-	-	456931.96	2221871.70	Картометрический метод	5.0	-
535	-	-	456931.89	2221871.36	Картометрический метод	5.0	-
536	-	-	456931.81	2221871.00	Картометрический метод	5.0	-
537	-	-	456931.72	2221870.66	Картометрический метод	5.0	-
538	-	-	456931.64	2221870.33	Картометрический метод	5.0	-
539	-	-	456931.54	2221869.98	Картометрический метод	5.0	-
540	-	-	456931.44	2221869.64	Картометрический метод	5.0	-
541	-	-	456931.32	2221869.30	Картометрический метод	5.0	-
542	-	-	456931.21	2221868.97	Картометрический метод	5.0	-
543	-	-	456931.09	2221868.62	Картометрический метод	5.0	-
544	-	-	456930.96	2221868.30	Картометрический метод	5.0	-
545	-	-	456930.83	2221867.97	Картометрический метод	5.0	-

2. Сведения о характерных точках границ объекта							
Обозначение характерных точек границ	**Существующие координаты, м**		**Измененные (уточненные) координаты, м**		**Метод определения координат характерной точки**	**Средняя квадратическая погрешность положения характерной точки (Mt), м**	**Описание обозначения точки на местности (при наличии)**
	X	**Y**	**X**	**Y**			
1	**2**	**3**	**4**	**5**	**6**	**7**	**8**
546	-	-	456932.66	2221848.60	Картометрический метод	5.0	-
547	-	-	456932.70	2221848.29	Картометрический метод	5.0	-
548	-	-	456932.75	2221847.99	Картометрический метод	5.0	-
549	-	-	456932.82	2221847.68	Картометрический метод	5.0	-
550	-	-	456932.90	2221847.39	Картометрический метод	5.0	-
551	-	-	456932.99	2221847.09	Картометрический метод	5.0	-
552	-	-	456933.09	2221846.81	Картометрический метод	5.0	-
553	-	-	456933.19	2221846.51	Картометрический метод	5.0	-
554	-	-	456933.30	2221846.23	Картометрический метод	5.0	-
555	-	-	456933.44	2221845.94	Картометрический метод	5.0	-
556	-	-	456933.57	2221845.67	Картометрический метод	5.0	-
557	-	-	456933.71	2221845.39	Картометрический метод	5.0	-
558	-	-	456933.88	2221845.13	Картометрический метод	5.0	-
559	-	-	456934.04	2221844.88	Картометрический метод	5.0	-
560	-	-	456945.22	2221834.49	Картометрический метод	5.0	-
561	-	-	456945.92	2221833.68	Картометрический метод	5.0	-
562	-	-	456946.60	2221832.86	Картометрический метод	5.0	-
563	-	-	456947.25	2221832.01	Картометрический метод	5.0	-
564	-	-	456947.86	2221831.14	Картометрический метод	5.0	-
565	-	-	456948.45	2221830.26	Картометрический метод	5.0	-
566	-	-	456949.00	2221829.34	Картометрический метод	5.0	-
567	-	-	456949.52	2221828.40	Картометрический метод	5.0	-
568	-	-	456950.00	2221827.47	Картометрический метод	5.0	-
569	-	-	456950.46	2221826.49	Картометрический метод	5.0	-
570	-	-	456951.07	2221825.02	Картометрический метод	5.0	-

2. Сведения о характерных точках границ объекта							
Обозначение характерных точек границ	**Существующие координаты, м**		**Измененные (уточненные) координаты, м**		**Метод определения координат характерной точки**	**Средняя квадратическая погрешность положения характерной точки (Mt), м**	**Описание обозначения точки на местности (при наличии)**
	X	**Y**	**X**	**Y**			
1	**2**	**3**	**4**	**5**	**6**	**7**	**8**
571	-	-	456951.43	2221824.01	Картометрический метод	5.0	-
572	-	-	456951.76	2221823.00	Картометрический метод	5.0	-
573	-	-	456964.21	2221830.73	Картометрический метод	5.0	-
574	-	-	456978.87	2221839.82	Картометрический метод	5.0	-
575	-	-	457007.95	2221857.87	Картометрический метод	5.0	-
576	-	-	457080.89	2221908.01	Картометрический метод	5.0	-
577	-	-	457105.28	2221915.10	Картометрический метод	5.0	-
578	-	-	457105.50	2221915.16	Картометрический метод	5.0	-
579	-	-	457121.35	2221919.77	Картометрический метод	5.0	-
580	-	-	457135.74	2221923.95	Картометрический метод	5.0	-
581	-	-	457187.94	2221914.20	Картометрический метод	5.0	-
582	-	-	457213.71	2221909.38	Картометрический метод	5.0	-
583	-	-	457246.78	2221878.53	Картометрический метод	5.0	-
584	-	-	457287.46	2221840.58	Картометрический метод	5.0	-
585	-	-	457288.90	2221850.38	Картометрический метод	5.0	-
586	-	-	457289.48	2221850.31	Картометрический метод	5.0	-
587	-	-	457294.53	2221828.67	Картометрический метод	5.0	-
588	-	-	457300.15	2221815.19	Картометрический метод	5.0	-
589	-	-	457307.17	2221797.71	Картометрический метод	5.0	-
590	-	-	457309.43	2221782.13	Картометрический метод	5.0	-
591	-	-	457307.02	2221761.79	Картометрический метод	5.0	-
592	-	-	457308.65	2221742.17	Картометрический метод	5.0	-
593	-	-	457313.68	2221721.90	Картометрический метод	5.0	-
594	-	-	457319.33	2221705.72	Картометрический метод	5.0	-
595	-	-	457321.70	2221700.61	Картометрический метод	5.0	-

2. Сведения о характерных точках границ объекта							
Обозначение характерных точек границ	**Существующие координаты, м**		**Измененные (уточненные) координаты, м**		**Метод определения координат характерной точки**	**Средняя квадратическая погрешность положения характерной точки (Mt), м**	**Описание обозначения точки на местности (при наличии)**
	X	**Y**	**X**	**Y**			
1	**2**	**3**	**4**	**5**	**6**	**7**	**8**
596	-	-	457322.27	2221637.49	Картометрический метод	5.0	-
597	-	-	457326.13	2221638.98	Картометрический метод	5.0	-
598	-	-	457331.46	2221511.04	Картометрический метод	5.0	-
599	-	-	457333.47	2221447.56	Картометрический метод	5.0	-
600	-	-	457379.64	2221442.69	Картометрический метод	5.0	-
601	-	-	457421.83	2221503.96	Картометрический метод	5.0	-
602	-	-	457462.48	2221503.88	Картометрический метод	5.0	-
603	-	-	457465.05	2221513.38	Картометрический метод	5.0	-
604	-	-	457469.44	2221537.86	Картометрический метод	5.0	-
605	-	-	457488.31	2221536.49	Картометрический метод	5.0	-
606	-	-	457521.86	2221522.69	Картометрический метод	5.0	-
607	-	-	457560.61	2221527.32	Картометрический метод	5.0	-
608	-	-	457598.13	2221521.73	Картометрический метод	5.0	-
609	-	-	457628.87	2221514.01	Картометрический метод	5.0	-
610	-	-	457674.66	2221501.74	Картометрический метод	5.0	-
611	-	-	457722.97	2221503.11	Картометрический метод	5.0	-
612	-	-	457777.43	2221522.20	Картометрический метод	5.0	-
613	-	-	457806.59	2221512.78	Картометрический метод	5.0	-
614	-	-	457843.32	2221549.70	Картометрический метод	5.0	-
615	-	-	457758.72	2221692.30	Картометрический метод	5.0	-
616	-	-	457865.91	2221800.58	Картометрический метод	5.0	-
617	-	-	457814.83	2221857.31	Картометрический метод	5.0	-
618	-	-	457721.10	2221764.69	Картометрический метод	5.0	-
619	-	-	457713.27	2221797.95	Картометрический метод	5.0	-
620	-	-	457729.47	2221877.00	Картометрический метод	5.0	-

2. Сведения о характерных точках границ объекта							
Обозначение характерных точек границ	**Существующие координаты, м**		**Измененные (уточненные) координаты, м**		**Метод определения координат характерной точки**	**Средняя квадратическая погрешность положения характерной точки (Mt), м**	**Описание обозначения точки на местности (при наличии)**
	X	**Y**	**X**	**Y**			
1	**2**	**3**	**4**	**5**	**6**	**7**	**8**
621	-	-	457816.27	2222026.89	Картометрический метод	5.0	-
622	-	-	457846.62	2222023.69	Картометрический метод	5.0	-
623	-	-	457863.17	2222020.22	Картометрический метод	5.0	-
624	-	-	457892.15	2222377.25	Картометрический метод	5.0	-
625	-	-	457902.09	2222501.29	Картометрический метод	5.0	-
626	-	-	457956.89	2222496.69	Картометрический метод	5.0	-
627	-	-	458106.89	2222484.10	Картометрический метод	5.0	-
628	-	-	458213.07	2222475.18	Картометрический метод	5.0	-
629	-	-	458263.57	2222470.94	Картометрический метод	5.0	-
630	-	-	458271.79	2222470.38	Картометрический метод	5.0	-
631	-	-	458338.44	2222465.88	Картометрический метод	5.0	-
632	-	-	458423.15	2222460.15	Картометрический метод	5.0	-
633	-	-	458481.68	2222456.19	Картометрический метод	5.0	-
634	-	-	458495.09	2222578.25	Картометрический метод	5.0	-
635	-	-	458502.69	2222647.50	Картометрический метод	5.0	-
636	-	-	458503.08	2222651.00	Картометрический метод	5.0	-
637	-	-	458510.40	2222717.66	Картометрический метод	5.0	-
638	-	-	458520.94	2222813.61	Картометрический метод	5.0	-
639	-	-	458508.66	2222815.09	Картометрический метод	5.0	-
640	-	-	458461.35	2222820.78	Картометрический метод	5.0	-
641	-	-	458460.11	2222816.82	Картометрический метод	5.0	-
642	-	-	458447.98	2222778.71	Картометрический метод	5.0	-
643	-	-	458429.20	2222788.16	Картометрический метод	5.0	-
644	-	-	458412.22	2222796.66	Картометрический метод	5.0	-
645	-	-	458394.77	2222804.18	Картометрический метод	5.0	-

2. Сведения о характерных точках границ объекта							
Обозначение характерных точек границ	**Существующие координаты, м**		**Измененные (уточненные) координаты, м**		**Метод определения координат характерной точки**	**Средняя квадратическая погрешность положения характерной точки (Mt), м**	**Описание обозначения точки на местности (при наличии)**
	X	**Y**	**X**	**Y**			
1	**2**	**3**	**4**	**5**	**6**	**7**	**8**
646	-	-	458370.69	2222815.70	Картометрический метод	5.0	-
647	-	-	458354.13	2222816.61	Картометрический метод	5.0	-
648	-	-	458341.53	2222822.60	Картометрический метод	5.0	-
649	-	-	458331.13	2222853.08	Картометрический метод	5.0	-
650	-	-	458285.98	2222846.76	Картометрический метод	5.0	-
651	-	-	458261.86	2222847.48	Картометрический метод	5.0	-
652	-	-	458229.98	2222843.03	Картометрический метод	5.0	-
653	-	-	458229.32	2222848.45	Картометрический метод	5.0	-
654	-	-	458163.04	2222850.48	Картометрический метод	5.0	-
655	-	-	458033.12	2222908.75	Картометрический метод	5.0	-
656	-	-	458013.87	2222939.51	Картометрический метод	5.0	-
657	-	-	457996.35	2222964.01	Картометрический метод	5.0	-
658	-	-	457975.76	2222978.03	Картометрический метод	5.0	-
659	-	-	457851.64	2222996.20	Картометрический метод	5.0	-
660	-	-	457789.34	2222971.84	Картометрический метод	5.0	-
661	-	-	457777.84	2222956.04	Картометрический метод	5.0	-
662	-	-	457776.19	2222953.77	Картометрический метод	5.0	-
663	-	-	457759.30	2222930.56	Картометрический метод	5.0	-
664	-	-	457741.15	2222914.64	Картометрический метод	5.0	-
665	-	-	457708.60	2222906.01	Картометрический метод	5.0	-
666	-	-	457627.67	2223001.77	Картометрический метод	5.0	-
667	-	-	457606.34	2223027.01	Картометрический метод	5.0	-
668	-	-	457565.48	2223075.35	Картометрический метод	5.0	-
669	-	-	457533.35	2223113.37	Картометрический метод	5.0	-
670	-	-	457496.05	2223118.60	Картометрический метод	5.0	-

2. Сведения о характерных точках границ объекта

Обозначение характерных точек границ	Существующие координаты, м		Измененные (уточненные) координаты, м		Метод определения координат характерной точки	Средняя квадратическая погрешность положения характерной точки (Mt), м	Описание обозначения точки на местности (при наличии)
	X	Y	X	Y			
1	2	3	4	5	6	7	8
671	-	-	457421.03	2223129.11	Картометрический метод	5.0	-
672	-	-	457417.95	2223129.54	Картометрический метод	5.0	-
673	-	-	457409.90	2223121.16	Картометрический метод	5.0	-
674	-	-	457398.76	2223109.57	Картометрический метод	5.0	-
675	-	-	457392.86	2223108.07	Картометрический метод	5.0	-
103	-	-	457386.01	2223106.33	Картометрический метод	5.0	-

3. Сведения о характерных точках части (частей) границы объекта

Обозначение характерных точек части границы	Существующие координаты, м		Измененные (уточненные) координаты, м		Метод определения координат характерной точки	Средняя квадратическая погрешность положения характерной точки (Mt), м	Описание обозначения точки на местности (при наличии)
	X	Y	X	Y			
1	2	3	4	5	6	7	8
-	-	-	-	-	-	-	

Раздел 4

План границ объекта

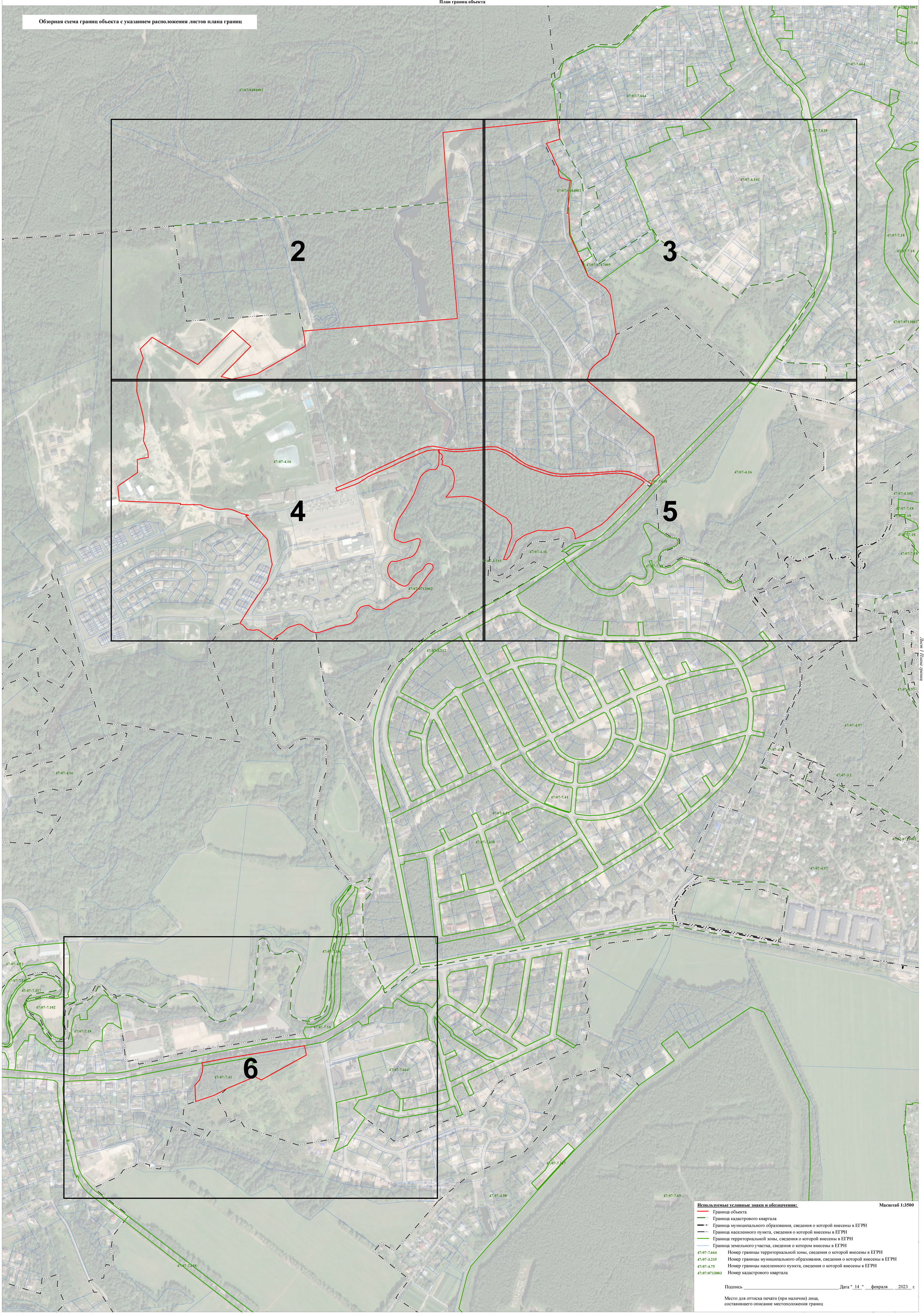

Раздел 4

План границ объекта

Используемые условные знаки и обозначения: **Масштаб 1:1000**

Граница объекта

Граница кадастрового квартала

Граница муниципального образования, сведения о которой внесены в ЕГРН

Граница населенного пункта, сведения о которой внесены в ЕГРН

Граница территориальной зоны, сведения о которой внесены в ЕГРН

Граница земельного участка, сведения о котором внесены в ЕГРН

22 Характерная точка границы объекта работ

:483 Номер земельного участка, сведения о границах которого внесены в ЕГРН, в кадастровом квартале

47:07-7.664 Номер границы территориальной зоны, сведения о которой внесены в ЕГРН

47:07-3.215 Номер границы муниципального образования, сведения о которой внесены в ЕГРН

47:07-4.75 Номер границы населенного пункта, сведения о которой внесены в ЕГРН

47:07:0713003 Номер кадастрового квартала

Подпись _____ Дата " 14 " февраля 2023 г.

Место для оттиска печати (при наличии) лица,
составившего описание местоположения границ

Лист 2 Планы границ

Раздел 4

План границ объекта

Используемые условные знаки и обозначения:

Масштаб 1:1000

- Граница объекта
- Граница кадастрового квартала
- Граница муниципального образования, сведения о которой внесены в ЕГРН
- Граница населенного пункта, сведения о которой внесены в ЕГРН
- Граница территориальной зоны, сведения о которой внесены в ЕГРН
- Граница земельного участка, сведения о котором внесены в ЕГРН
- 22 Характерная точка границы объекта работ
- :483 Номер земельного участка, сведения о границах которого внесены в ЕГРН, в кадастровом квартале
- 47:07-7.664 Номер границы территориальной зоны, сведения о которой внесены в ЕГРН
- 47:07-3.215 Номер границы муниципального образования, сведения о которой внесены в ЕГРН
- 47:07-4.75 Номер границы населенного пункта, сведения о которой внесены в ЕГРН
- 47:07:0713003 Номер кадастрового квартала

Подпись _____ Дата " 14 " февраля 2023 г.

Место для оттиска печати (при наличии) лица, составившего описание местоположения границ

Лист 2 из 11

Раздел 4

План границ объекта

47:07-3.215
47:07-4.16
47:07:0713002
47:07-4.52
:3422
:3426
:3425
:3942
:3958
:3956
:4015
:5921
:6906
:6908
:6907
:5229
:5227
:5228
:3063
:3429
:3428
:6922
:6923
:6924
:6925
:6061
:3888
:3889
:4781
:4066
:4067(1)
:4067(2)
:4063
:4062
:4069
:4072
:4074
:4075
:3815
:3814
:3813
:3860
:3862
:3961
:3848
:3851
:3852
:3817
:3853
:3854
:3858
:3887
:3886
:3885
:3884
:3883
:3882
:3881
:3880
:3879
:3878
:3877
:3876
:3875
:3874
:3873
:3872
:3869
:3868
:3867
:3866
:3865
:3864
:3863
:3862
:3861
:3860
:3859
:3857
:3856
:3855
:3854
:3853
:3852
:3851
:3850
:3849
:3848
:3847
:3846
:3845
:3844
:3843
:3842
:3841
:3840
:3839
:3838
:3837
:3836
:3835
:3834
:3833
:3832
:3831
:3830
:3829
:3828
:3827
:3826
:3825
:3824
:3823
:3822
:3821
:3820
:3819
:3818
:3817
:3816
:3815
:3814
:3813
:3812
:3811
:3810
:3809
:3808
:3807
:3806
:3805
:3804
:3803
:3802
:3801
:3800
:3799
:3798
:3797
:3796
:3795
:3794
:3793
:3792
:3791
:3790
:3789
:3788
:3787
:3786
:3785
:3784
:3783
:3782
:3781
:3780
:3779
:3778
:3777
:3776
:3775
:3774
:3773
:3772
:3771
:3770
:3769
:3768
:3767
:3766
:3765
:3764
:3763
:3762
:3761
:3760
:3759
:3758
:3757
:3756
:3755
:3754
:3753
:3752
:3751
:3750
:3749
:3748
:3747
:3746
:3745
:3744
:3743
:3742
:3741
:3740
:3739
:3738
:3737
:3736
:3735
:3734
:3733
:3732
:3731
:3730
:3729
:3728
:3727
:3726
:3725
:3724
:3723
:3722
:3721
:3720
:3719
:3718
:3717
:3716
:3715
:3714
:3713
:3712
:3711
:3710
:3709
:3708
:3707
:3706
:3705
:3704
:3703
:3702
:3701
:3700
:3699
:3698
:3697
:3696
:3695
:3694
:3693
:3692
:3691
:3690
:3689
:3688
:3687
:3686
:3685
:3684
:3683
:3682
:3681
:3680
:3679
:3678
:3677
:3676
:3675
:3674
:3673
:3672
:3671
:3670
:3669
:3668
:3667
:3666
:3665
:3664
:3663
:3662
:3661
:3660
:3659
:3658
:3657
:3656
:3655
:3654
:3653
:3652
:3651
:3650
:3649
:3648
:3647
:3646
:3645
:3644
:3643
:3642
:3641
:3640
:3639
:3638
:3637
:3636
:3635
:3634
:3633
:3632
:3631
:3630
:3629
:3628
:3627
:3626
:3625
:3624
:3623
:3622
:3621
:3620
:3619
:3618
:3617
:3616
:3615
:3614
:3613
:3612
:3611
:3610
:3609
:3608
:3607
:3606
:3605
:3604
:3603
:3602
:3601
:3600
:3599
:3598
:3597
:3596
:3595
:3594
:3593
:3592
:3591
:3590
:3589
:3588
:3587
:3586
:3585
:3584
:3583
:3582
:3581
:3580
:3579
:3578
:3577
:3576
:3575
:3574
:3573
:3572
:3571
:3570
:3569
:3568
:3567
:3566
:3565
:3564
:3563
:3562
:3561
:3560
:3559
:3558
:3557
:3556
:3555
:3554
:3553
:3552
:3551
:3550
:3549
:3548
:3547
:3546
:3545
:3544
:3543
:3542
:3541
:3540
:3539
:3538
:3537
:3536
:3535
:3534
:3533
:3532
:3531
:3530
:3529
:3528
:3527
:3526
:3525
:3524
:3523
:3522
:3521
:3520
:3519
:3518
:3517
:3516
:3515
:3514
:3513
:3512
:3511
:3510
:3509
:3508
:3507
:3506
:3505
:3504
:3503
:3502
:3501
:3500
:3499
:3498
:3497
:3496
:3495
:3494
:3493
:3492
:3491
:3490
:3489
:3488
:3487
:3486
:3485
:3484
:3483
:3482
:3481
:3480
:3479
:3478
:3477
:3476
:3475
:3474
:3473
:3472
:3471
:3470
:3469
:3468
:3467
:3466
:3465
:3464
:3463
:3462
:3461
:3460
:3459
:3458
:3457
:3456
:3455
:3454
:3453
:3452
:3451
:3450
:3449
:3448
:3447
:3446
:3445
:3444
:3443
:3442
:3441
:3440
:3439
:3438
:3437
:3436
:3435
:3434
:3433
:3432
:3431
:3430
:3429
:3428
:3427
:3426
:3425
:3424
:3423
:3422
:3421
:3420
:3419
:3418
:3417
:3416
:3415
:3414
:3413
:3412
:3411
:3410
:3409
:3408
:3407
:3406
:3405
:3404
:3403
:3402
:3401
:3400
:3399
:3398
:3397
:3396
:3395
:3394
:3393
:3392
:3391
:3390
:3389
:3388
:3387
:3386
:3385
:3384
:3383
:3382
:3381
:3380
:3379
:3378
:3377
:3376
:3375
:3374
:3373
:3372
:3371
:3370
:3369
:3368
:3367
:3366
:3365
:3364
:3363
:3362
:3361
:3360
:3359
:3358
:3357
:3356
:3355
:3354
:3353
:3352
:3351
:3350
:3349
:3348
:3347
:3346
:3345
:3344
:3343
:3342
:3341
:3340
:3339
:3338
:3337
:3336
:3335
:3334
:3333
:3332
:3331
:3330
:3329
:3328
:3327
:3326
:3325
:3324
:3323
:3322
:3321
:3320
:3319
:3318
:3317
:3316
:3315
:3314
:3313
:3312
:3311
:3310
:3309
:3308
:3307
:3306
:3305
:3304
:3303
:3302
:3301
:3300
:3299
:3298
:3297
:3296
:3295
:3294
:3293
:3292
:3291
:3290
:3289
:3288
:3287
:3286
:3285
:3284
:3283
:3282
:3281
:3279
:3335
:3150
:3145
:3199
:3151
:3147
:3152
:3148
:3153
:3149
:3154
:3155
:3156
:3157
:3158
:3159
:3160
:3161
:3162
:3163
:3164
:3165
:3166
:3167
:3168
:3169
:3170
:3171
:3172
:3173
:3174
:3175
:3176
:3179
:3180

Раздел 4

План границ объекта

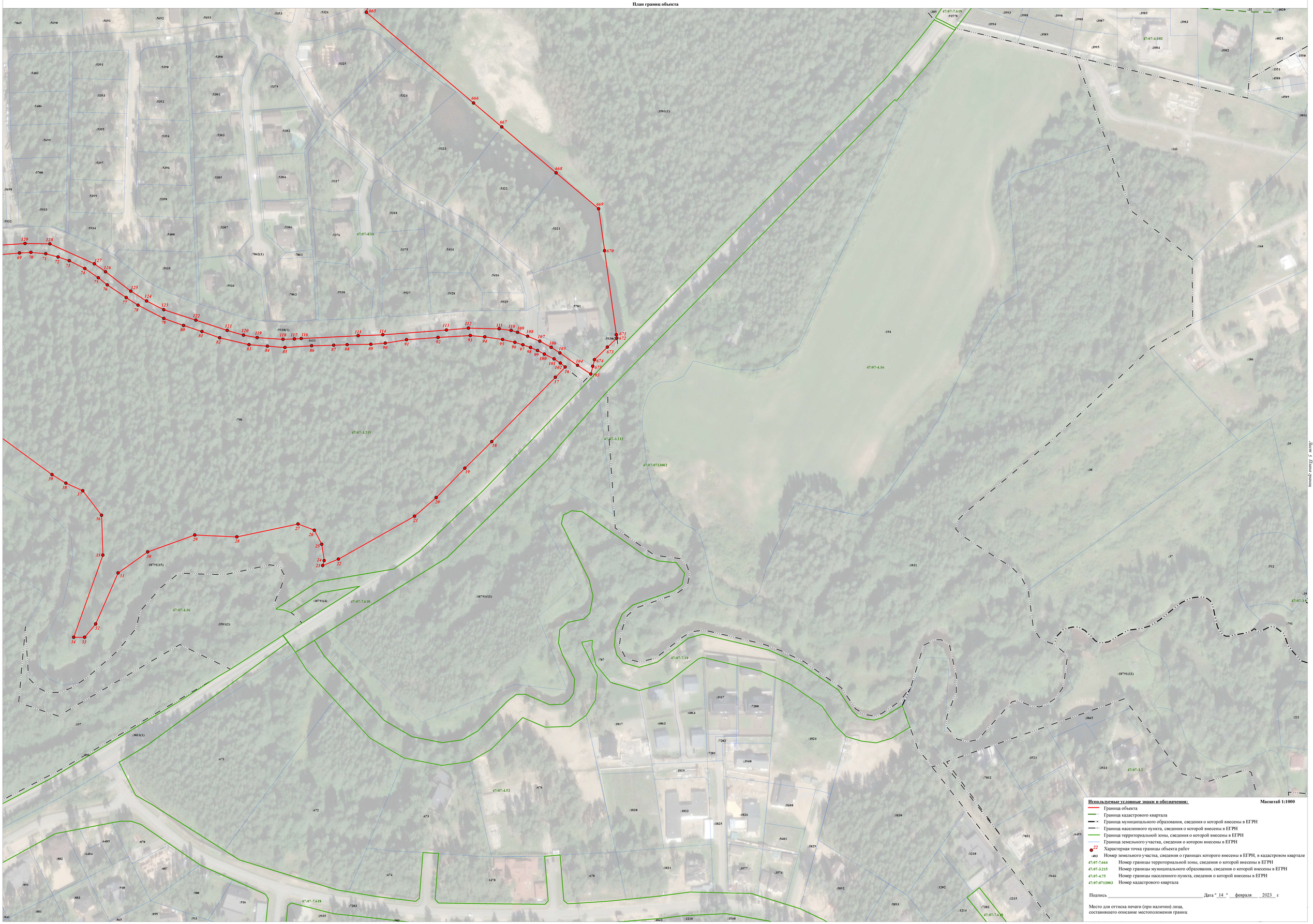

Используемые условные знаки и обозначения:

Масштаб 1:1000

- Граница объекта
- Граница кадастрового квартала
- Граница муниципального образования, сведения о которой внесены в ЕГРН
- Граница населенного пункта, сведения о которой внесены в ЕГРН
- Граница территориальной зоны, сведения о которой внесены в ЕГРН
- Граница земельного участка, сведения о котором внесены в ЕГРН
- 22 Характерная точка границы объекта работ
- :483 Номер земельного участка, сведения о границах которого внесены в ЕГРН, в кадастровом квартале
- 47:07-7.664 Номер границы территориальной зоны, сведения о которой внесены в ЕГРН
- 47:07-3.215 Номер границы муниципального образования, сведения о которой внесены в ЕГРН
- 47:07-4.75 Номер границы населенного пункта, сведения о которой внесены в ЕГРН
- 47:07:0713003 Номер кадастрового квартала

Подпись _____ Дата " 14 " февраля 2023 г.

Место для оттиска печати (при наличии) лица,
составившего описание местоположения границ

Раздел 4

План границ объекта

Используемые условные знаки и обозначения:

Масштаб 1:1000

Граница объекта

Граница кадастрового квартала

Граница муниципального образования, сведения о которой внесены в ЕГРН

Граница населенного пункта, сведения о которой внесены в ЕГРН

Граница территориальной зоны, сведения о которой внесены в ЕГРН

Граница земельного участка, сведения о котором внесены в ЕГРН

22 Характерная точка границы объекта работ

:483 Номер земельного участка, сведения о границах которого внесены в ЕГРН, в кадастровом квартале

47:07-7.664 Номер границы территориальной зоны, сведения о которой внесены в ЕГРН

47:07-3.215 Номер границы муниципального образования, сведения о которой внесены в ЕГРН

47:07-4.75 Номер границы населенного пункта, сведения о которой внесены в ЕГРН

47:07:0713003 Номер кадастрового квартала

Подпись _____ Дата " 14 " февраля 2023 г.

Место для оттиска печати (при наличии) лица, составившего описание местоположения границ

Лист 6 Планы границ объекта

Текстовое описание местоположения границ населенных пунктов, территориальных зон		
Прохождение границы		Описание прохождения границы
от точки	до точки	
1	2	3
1	2	-
2	3	-
3	4	-
4	5	-
5	6	-
6	7	-
7	8	-
8	9	-
9	10	-
10	11	-
11	12	-
12	13	-
13	14	-
14	15	-
15	1	-
16	17	-
17	18	-
18	19	-
19	20	-
20	21	-
21	22	-
22	23	-
23	24	-
24	25	-
25	26	-
26	27	-
27	28	-
28	29	-
29	30	-
30	31	-
31	32	-
32	33	-
33	34	-
34	35	-
35	36	-
36	37	-
37	38	-

Текстовое описание местоположения границ населенных пунктов, территориальных зон		
Прохождение границы		Описание прохождения границы
от точки	до точки	
1	2	3
38	39	-
39	40	-
40	41	-
41	42	-
42	43	-
43	44	-
44	45	-
45	46	-
46	47	-
47	48	-
48	49	-
49	50	-
50	51	-
51	52	-
52	53	-
53	54	-
54	55	-
55	56	-
56	57	-
57	58	-
58	59	-
59	60	-
60	61	-
61	62	-
62	63	-
63	64	-
64	65	-
65	66	-
66	67	-
67	68	-
68	69	-
69	70	-
70	71	-
71	72	-
72	73	-
73	74	-
74	75	-

Текстовое описание местоположения границ населенных пунктов, территориальных зон		
Прохождение границы		Описание прохождения границы
от точки	до точки	
1	2	3
75	76	-
76	77	-
77	78	-
78	79	-
79	80	-
80	81	-
81	82	-
82	83	-
83	84	-
84	85	-
85	86	-
86	87	-
87	88	-
88	89	-
89	90	-
90	91	-
91	92	-
92	93	-
93	94	-
94	95	-
95	96	-
96	97	-
97	98	-
98	99	-
99	100	-
100	101	-
101	102	-
102	16	-
103	104	-
104	105	-
105	106	-
106	107	-
107	108	-
108	109	-
109	110	-
110	111	-
111	112	-

Текстовое описание местоположения границ населенных пунктов, территориальных зон		
Прохождение границы		Описание прохождения границы
от точки	до точки	
1	2	3
112	113	-
113	114	-
114	115	-
115	116	-
116	117	-
117	118	-
118	119	-
119	120	-
120	121	-
121	122	-
122	123	-
123	124	-
124	125	-
125	126	-
126	127	-
127	128	-
128	129	-
129	130	-
130	131	-
131	132	-
132	133	-
133	134	-
134	135	-
135	136	-
136	137	-
137	138	-
138	139	-
139	140	-
140	141	-
141	142	-
142	143	-
143	144	-
144	145	-
145	146	-
146	147	-
147	148	-
148	149	-

Текстовое описание местоположения границ населенных пунктов, территориальных зон		
Прохождение границы		Описание прохождения границы
от точки	до точки	
1	2	3
149	150	-
150	151	-
151	152	-
152	153	-
153	154	-
154	155	-
155	156	-
156	157	-
157	158	-
158	159	-
159	160	-
160	161	-
161	162	-
162	163	-
163	164	-
164	165	-
165	166	-
166	167	-
167	168	-
168	169	-
169	170	-
170	171	-
171	172	-
172	173	-
173	174	-
174	175	-
175	176	-
176	177	-
177	178	-
178	179	-
179	180	-
180	181	-
181	182	-
182	183	-
183	184	-
184	185	-
185	186	-

Текстовое описание местоположения границ населенных пунктов, территориальных зон		
Прохождение границы		Описание прохождения границы
от точки	до точки	
1	2	3
186	187	-
187	188	-
188	189	-
189	190	-
190	191	-
191	192	-
192	193	-
193	194	-
194	195	-
195	196	-
196	197	-
197	198	-
198	199	-
199	200	-
200	201	-
201	202	-
202	203	-
203	204	-
204	205	-
205	206	-
206	207	-
207	208	-
208	209	-
209	210	-
210	211	-
211	212	-
212	213	-
213	214	-
214	215	-
215	216	-
216	217	-
217	218	-
218	219	-
219	220	-
220	221	-
221	222	-
222	223	-

Текстовое описание местоположения границ населенных пунктов, территориальных зон		
Прохождение границы		Описание прохождения границы
от точки	до точки	
1	2	3
223	224	-
224	225	-
225	226	-
226	227	-
227	228	-
228	229	-
229	230	-
230	231	-
231	232	-
232	233	-
233	234	-
234	235	-
235	236	-
236	237	-
237	238	-
238	239	-
239	240	-
240	241	-
241	242	-
242	243	-
243	244	-
244	245	-
245	246	-
246	247	-
247	248	-
248	249	-
249	250	-
250	251	-
251	252	-
252	253	-
253	254	-
254	255	-
255	256	-
256	257	-
257	258	-
258	259	-
259	260	-

Текстовое описание местоположения границ населенных пунктов, территориальных зон		
Прохождение границы		Описание прохождения границы
от точки	до точки	
1	2	3
260	261	-
261	262	-
262	263	-
263	264	-
264	265	-
265	266	-
266	267	-
267	268	-
268	269	-
269	270	-
270	271	-
271	272	-
272	273	-
273	274	-
274	275	-
275	276	-
276	277	-
277	278	-
278	279	-
279	280	-
280	281	-
281	282	-
282	283	-
283	284	-
284	285	-
285	286	-
286	287	-
287	288	-
288	289	-
289	290	-
290	291	-
291	292	-
292	293	-
293	294	-
294	295	-
295	296	-
296	297	-

Текстовое описание местоположения границ населенных пунктов, территориальных зон		
Прохождение границы		Описание прохождения границы
от точки	до точки	
1	2	3
297	298	-
298	299	-
299	300	-
300	301	-
301	302	-
302	303	-
303	304	-
304	305	-
305	306	-
306	307	-
307	308	-
308	309	-
309	310	-
310	311	-
311	312	-
312	313	-
313	314	-
314	315	-
315	316	-
316	317	-
317	318	-
318	319	-
319	320	-
320	321	-
321	322	-
322	323	-
323	324	-
324	325	-
325	326	-
326	327	-
327	328	-
328	329	-
329	330	-
330	331	-
331	332	-
332	333	-
333	334	-

Текстовое описание местоположения границ населенных пунктов, территориальных зон		
Прохождение границы		Описание прохождения границы
от точки	до точки	
1	2	3
334	335	-
335	336	-
336	337	-
337	338	-
338	339	-
339	340	-
340	341	-
341	342	-
342	343	-
343	344	-
344	345	-
345	346	-
346	347	-
347	348	-
348	349	-
349	350	-
350	351	-
351	352	-
352	353	-
353	354	-
354	355	-
355	356	-
356	357	-
357	358	-
358	359	-
359	360	-
360	361	-
361	362	-
362	363	-
363	364	-
364	365	-
365	366	-
366	367	-
367	368	-
368	369	-
369	370	-
370	371	-

Текстовое описание местоположения границ населенных пунктов, территориальных зон		
Прохождение границы		Описание прохождения границы
от точки	до точки	
1	2	3
371	372	-
372	373	-
373	374	-
374	375	-
375	376	-
376	377	-
377	378	-
378	379	-
379	380	-
380	381	-
381	382	-
382	383	-
383	384	-
384	385	-
385	386	-
386	387	-
387	388	-
388	389	-
389	390	-
390	391	-
391	392	-
392	393	-
393	394	-
394	395	-
395	396	-
396	397	-
397	398	-
398	399	-
399	400	-
400	401	-
401	402	-
402	403	-
403	404	-
404	405	-
405	406	-
406	407	-
407	408	-

Текстовое описание местоположения границ населенных пунктов, территориальных зон		
Прохождение границы		Описание прохождения границы
от точки	до точки	
1	2	3
408	409	-
409	410	-
410	411	-
411	412	-
412	413	-
413	414	-
414	415	-
415	416	-
416	417	-
417	418	-
418	419	-
419	420	-
420	421	-
421	422	-
422	423	-
423	424	-
424	425	-
425	426	-
426	427	-
427	428	-
428	429	-
429	430	-
430	431	-
431	432	-
432	433	-
433	434	-
434	435	-
435	436	-
436	437	-
437	438	-
438	439	-
439	440	-
440	441	-
441	442	-
442	443	-
443	444	-
444	445	-

Текстовое описание местоположения границ населенных пунктов, территориальных зон		
Прохождение границы		Описание прохождения границы
от точки	до точки	
1	2	3
445	446	-
446	447	-
447	448	-
448	449	-
449	450	-
450	451	-
451	452	-
452	453	-
453	454	-
454	455	-
455	456	-
456	457	-
457	458	-
458	459	-
459	460	-
460	461	-
461	462	-
462	463	-
463	464	-
464	465	-
465	466	-
466	467	-
467	468	-
468	469	-
469	470	-
470	471	-
471	472	-
472	473	-
473	474	-
474	475	-
475	476	-
476	477	-
477	478	-
478	479	-
479	480	-
480	481	-
481	482	-

Текстовое описание местоположения границ населенных пунктов, территориальных зон		
Прохождение границы		Описание прохождения границы
от точки	до точки	
1	2	3
482	483	-
483	484	-
484	485	-
485	486	-
486	487	-
487	488	-
488	489	-
489	490	-
490	491	-
491	492	-
492	493	-
493	494	-
494	495	-
495	496	-
496	497	-
497	498	-
498	499	-
499	500	-
500	501	-
501	502	-
502	503	-
503	504	-
504	505	-
505	506	-
506	507	-
507	508	-
508	509	-
509	510	-
510	511	-
511	512	-
512	513	-
513	514	-
514	515	-
515	516	-
516	517	-
517	518	-
518	519	-

Текстовое описание местоположения границ населенных пунктов, территориальных зон		
Прохождение границы		Описание прохождения границы
от точки	до точки	
1	2	3
519	520	-
520	521	-
521	522	-
522	523	-
523	524	-
524	525	-
525	526	-
526	527	-
527	528	-
528	529	-
529	530	-
530	531	-
531	532	-
532	533	-
533	534	-
534	535	-
535	536	-
536	537	-
537	538	-
538	539	-
539	540	-
540	541	-
541	542	-
542	543	-
543	544	-
544	545	-
545	546	-
546	547	-
547	548	-
548	549	-
549	550	-
550	551	-
551	552	-
552	553	-
553	554	-
554	555	-
555	556	-

Текстовое описание местоположения границ населенных пунктов, территориальных зон		
Прохождение границы		Описание прохождения границы
от точки	до точки	
1	2	3
556	557	-
557	558	-
558	559	-
559	560	-
560	561	-
561	562	-
562	563	-
563	564	-
564	565	-
565	566	-
566	567	-
567	568	-
568	569	-
569	570	-
570	571	-
571	572	-
572	573	-
573	574	-
574	575	-
575	576	-
576	577	-
577	578	-
578	579	-
579	580	-
580	581	-
581	582	-
582	583	-
583	584	-
584	585	-
585	586	-
586	587	-
587	588	-
588	589	-
589	590	-
590	591	-
591	592	-
592	593	-

Текстовое описание местоположения границ населенных пунктов, территориальных зон		
Прохождение границы		Описание прохождения границы
от точки	до точки	
1	2	3
593	594	-
594	595	-
595	596	-
596	597	-
597	598	-
598	599	-
599	600	-
600	601	-
601	602	-
602	603	-
603	604	-
604	605	-
605	606	-
606	607	-
607	608	-
608	609	-
609	610	-
610	611	-
611	612	-
612	613	-
613	614	-
614	615	-
615	616	-
616	617	-
617	618	-
618	619	-
619	620	-
620	621	-
621	622	-
622	623	-
623	624	-
624	625	-
625	626	-
626	627	-
627	628	-
628	629	-
629	630	-

Текстовое описание местоположения границ населенных пунктов, территориальных зон		
Прохождение границы		Описание прохождения границы
от точки	до точки	
1	2	3
630	631	-
631	632	-
632	633	-
633	634	-
634	635	-
635	636	-
636	637	-
637	638	-
638	639	-
639	640	-
640	641	-
641	642	-
642	643	-
643	644	-
644	645	-
645	646	-
646	647	-
647	648	-
648	649	-
649	650	-
650	651	-
651	652	-
652	653	-
653	654	-
654	655	-
655	656	-
656	657	-
657	658	-
658	659	-
659	660	-
660	661	-
661	662	-
662	663	-
663	664	-
664	665	-
665	666	-
666	667	-

Текстовое описание местоположения границ населенных пунктов, территориальных зон

Прохождение границы		Описание прохождения границы
от точки	до точки	
1	2	3
667	668	-
668	669	-
669	670	-
670	671	-
671	672	-
672	673	-
673	674	-
674	675	-
675	103	-